

# Karte 1

- Römische Trasse der Via Claudia Augusta
- ... Wander-Route

## Historische Stadt Füssen

- 1 Wellness-Hotel Sommer\*\*\*\*, Weidachstraße 74, [www.hotel-sommer.de](http://www.hotel-sommer.de), 0049 8362 91 470, VI
- 2 Hotel Luitpoldpark\*\*\*\*, Bahnhofstraße 1-3, [www.luitpoldpark-hotel.de](http://www.luitpoldpark-hotel.de), 0049 8362 93 980, V
- 3 Hotel Hirsch, Kaiser-Maximilian-Platz 7, [www.hotelfuessen.de](http://www.hotelfuessen.de), 0049 8362 93 980, V
- 1 Spitalkirche
- 2 Kloster St. Mang
- 3 Quaglioblick am Franziskanerkloster
- 4 Museum der Stadt Füssen
- 5 Pfarrkirche St. Mang
- 6 Hohes Schloss
- 7 Fußgängerzone Reichenstraße

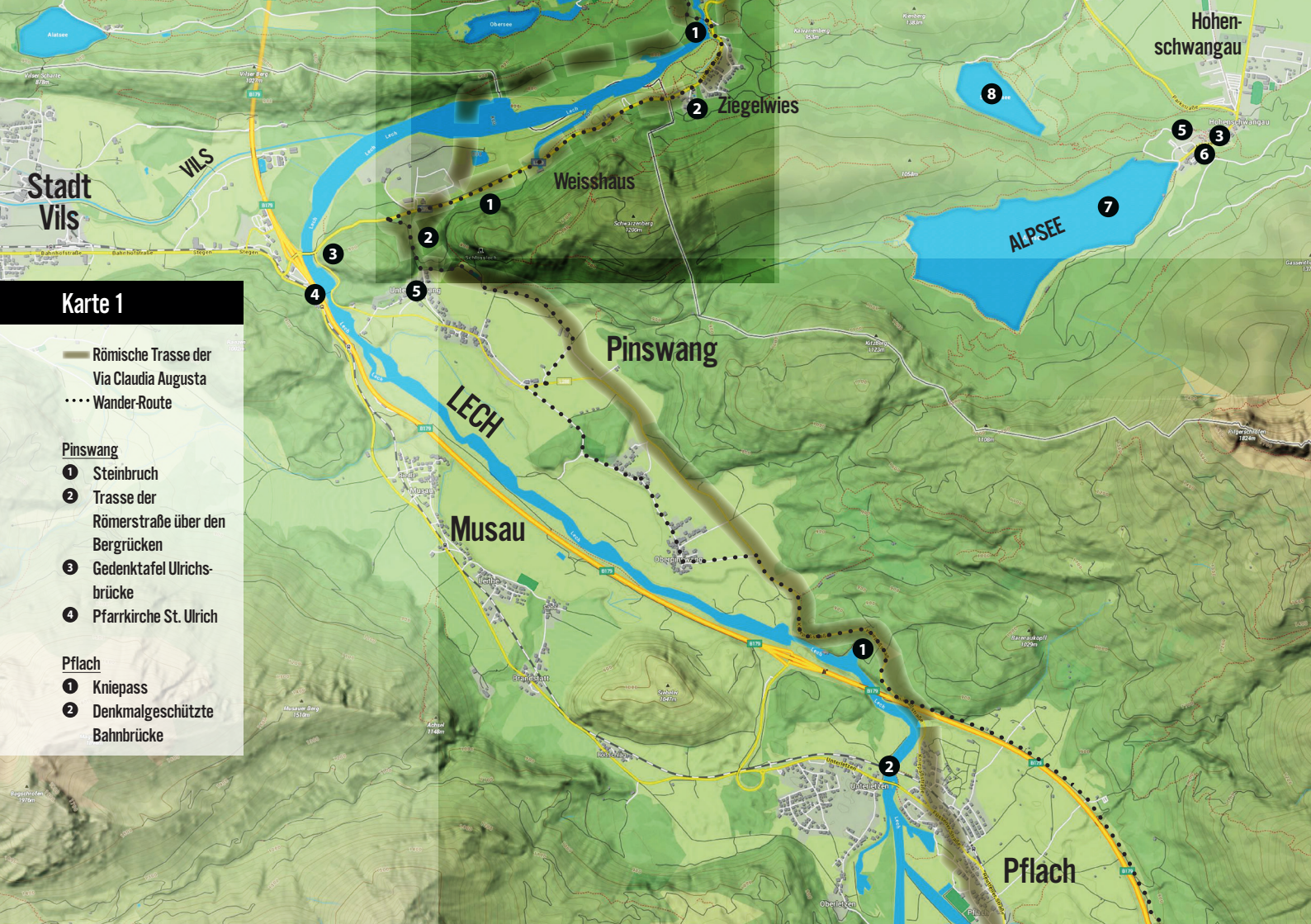
- 4 Hotel Ruchti\*\*\*, Alatseestr. 38, [www.hotel-ruchti.de](http://www.hotel-ruchti.de), 0049 8362 91 0 10, V

## Schwangau, Königsschlösser

- 1 Kristalltherme
- 1 Feriengasthof Helmer\*\*\*\*, Mitteldorf 10, [www.hotel-helmer.de](http://www.hotel-helmer.de), 0049 8362 9800, V
- 2 Römisches Badehaus
- 3 Ticket-Center Neuschwanstein-Hohenschwangau, Alpseestraße 12, [www.ticket-center-hohenschwangau.de](http://www.ticket-center-hohenschwangau.de), 0049 8362 930 83 0
- 4 Schloss Neuschwanstein
- 5 Schloss Hohenschwangau
- 6 Museum der Bayerischen Könige, Alpseestraße 27, 0049 8262 926 46 40
- 7 Alpsee
- 8 Schwansee







# Karte 1

- Römische Trasse der Via Claudia Augusta
- Wander-Route

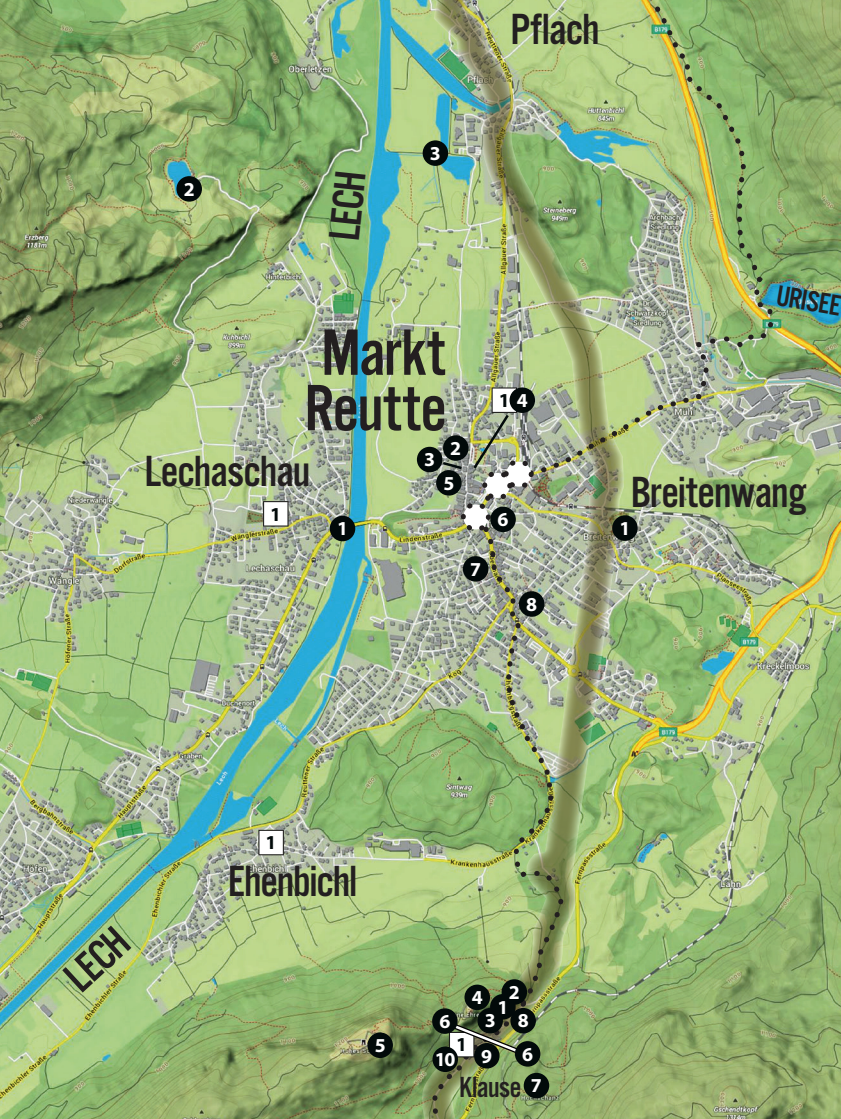
## Pinswang

- 1** Steinbruch
- 2** Trasse der Römerstraße über den Bergrücken
- 3** Gedenktafel Ulrichsbrücke
- 4** Pfarrkirche St. Ulrich

## Pflach

- 1** Kniepass
- 2** Denkmalsgeschützte Bahnbrücke





# Karte 1

— Römische Trasse der Via Claudia Augusta  
 ..... Wander-Route

## Pflach

- 3 Vogelbeobachtungsturm

## Reutte, Breitenwang

- 1 Dekanatspfarrkirche
- 2 Salzstadl
- 3 Heimatmuseum „Grünes Haus“
- 4 Historischer Gasthof „Zum Mohren“
- 1 Gasthof Hotel Zum Mohren\*\*\*\*, Untermarkt 26, www.hotel-mohren.at, 0043 5672 62 345, V
- 5 Zeilerhaus
- 6 Bezirkshauptmannschaft im ehemaligen Kornhaus und Gemeindamt im historischen Gasthof
- 7 Via-Claudia-Augusta-Brunnen

## Lechaschau

- 1 Brücke, wo einst die Salzstraße über den Lech führte
- 1 Hotel Romantik Krone, Wängler Str. 6, www.romantik-krone.at, 0043 5672 62 354, IVV
- 2 Frauensee

## Ehenbichl am Fuße Ehrenbergs

- 1 Wander-Hotel Maximilian, Reuttenerstr. 1, www.hotelmaximilian.at, 0043 5672 62 585, V

## Ehrenberg

- 1 Besucherzentrum der „Burgenwelt Ehrenberg“ Klausen 1, www.ehrenberg.at, 0043 5672 62007
- 2 „Ehrenberger Klausen“ mit Erlebnis-Museum „Dem Ritter auf der Spur“

## Naturausstellung „Der letzte Wilde“ des Naturparks Tiroler Lech

- 4 „Burgruine Ehrenberg“
- 5 Barocke Schaufestung „Schlosskopf“ mit Ausblick auf das Lechtal
- 6 „highline 179“ eine der längsten Fußgänger-Hängebrücken der Welt
- 7 „Fort Claudia“
- 8 mittelalterlicher Festsaal „Ehrenberg Arena“
- 1 Hotel-Gasthof Klausen der Burgenwelt Ehrenberg, Klausen 2-5, www.ehrenberg.at, 0043 5672 62213, II-V
- 9 Restaurant im verlagerten „Salzstadel“ von Lermooos
- 10 Alte Kaserne



# Karte 1

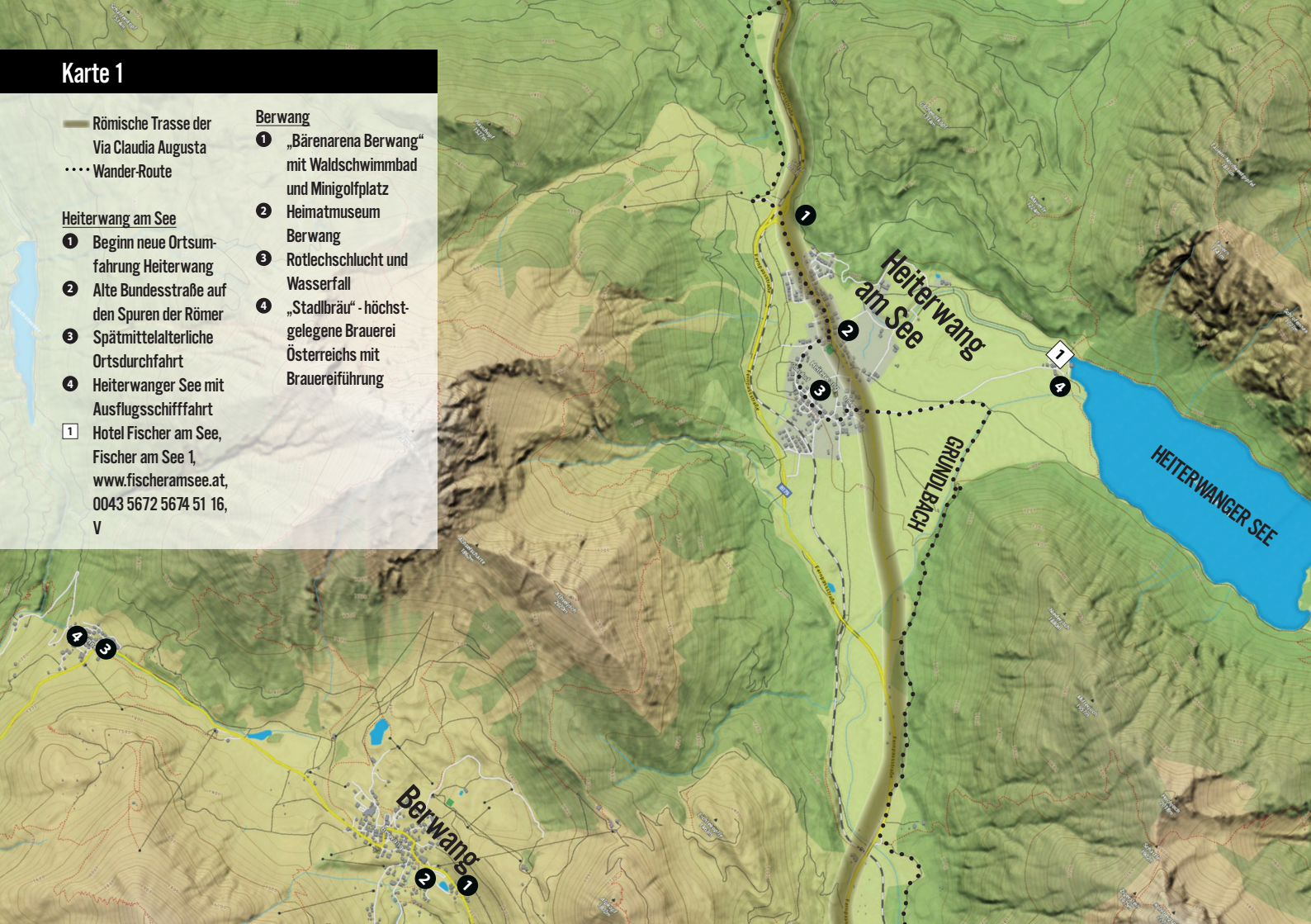
- Römische Trasse der Via Claudia Augusta
- .... Wander-Route

## Heiterwang am See

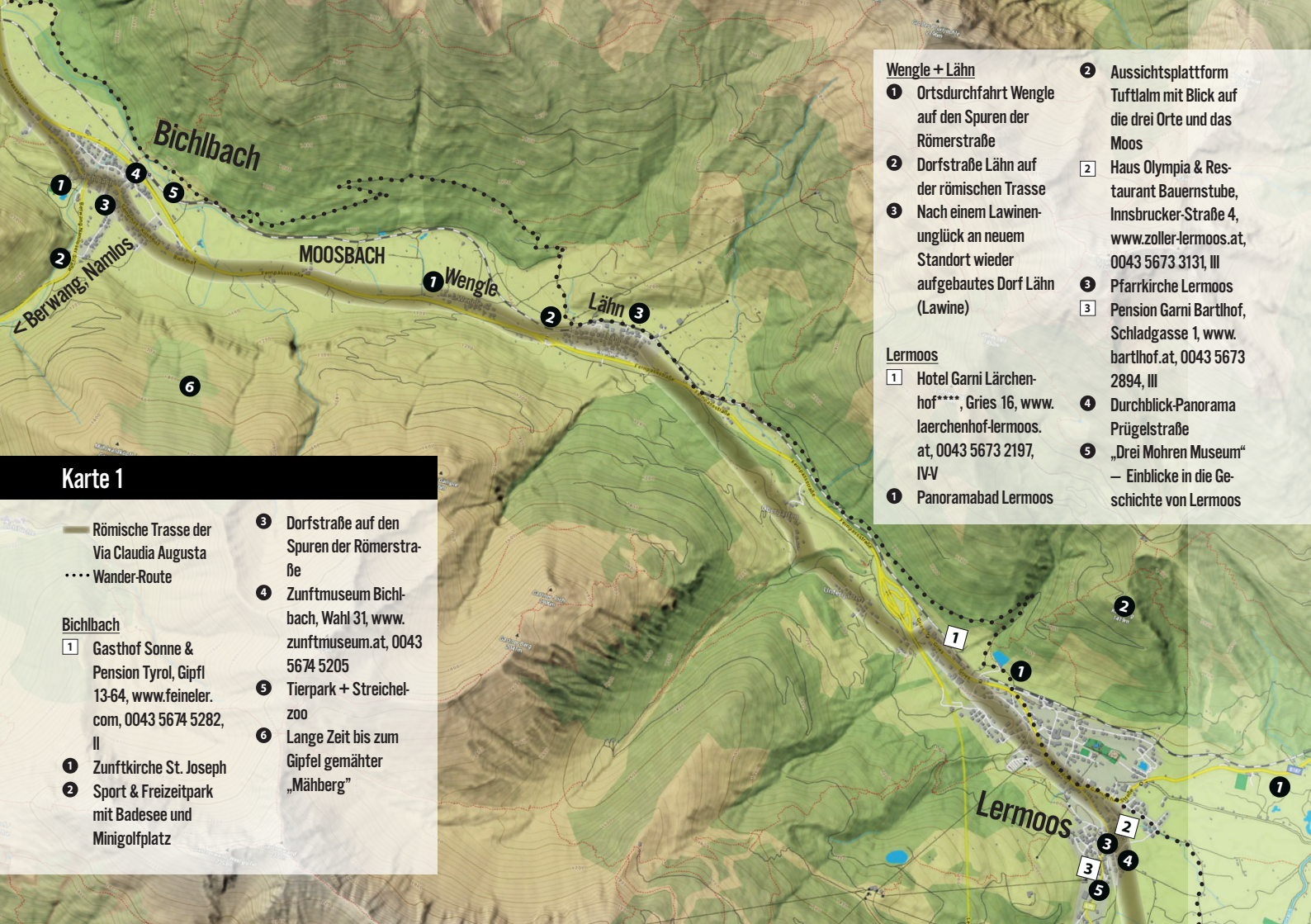
- 1 Beginn neue Ortsumfahrung Heiterwang
  - 2 Alte Bundesstraße auf den Spuren der Römer
  - 3 Spätmittelalterliche Ortsdurchfahrt
  - 4 Heiterwanger See mit Ausflugsschiffahrt
- 1 Hotel Fischer am See, Fischer am See 1, [www.fischeramsee.at](http://www.fischeramsee.at), 0043 5672 5674 51 16, V

## Berwang

- 1 „Bärenarena Berwang“ mit Waldschwimmbad und Minigolfplatz
- 2 Heimatmuseum Berwang
- 3 Rotleischlucht und Wasserfall
- 4 „Stadlbräu“ - höchstgelegene Brauerei Österreichs mit Brauereiführung







## Karte 1

- Römische Trasse der Via Claudia Augusta
- ..... Wander-Route

### Bichlbach

- 1** Gasthof Sonne & Pension Tyrol, Gipfl 13-64, [www.feineler.com](http://www.feineler.com), 0043 5674 5282, II
- 1** Zunftkirche St. Joseph
- 2** Sport & Freizeitpark mit Badesee und Minigolfplatz

- 3** Dorfstraße auf den Spuren der Römerstraße
- 4** Zunftmuseum Bichlbach, Wahl 31, [www.zunftmuseum.at](http://www.zunftmuseum.at), 0043 5674 5205
- 5** Tierpark + Streichelzoo
- 6** Lange Zeit bis zum Gipfel gemähter „Mähberg“

### Wengle + Lähn

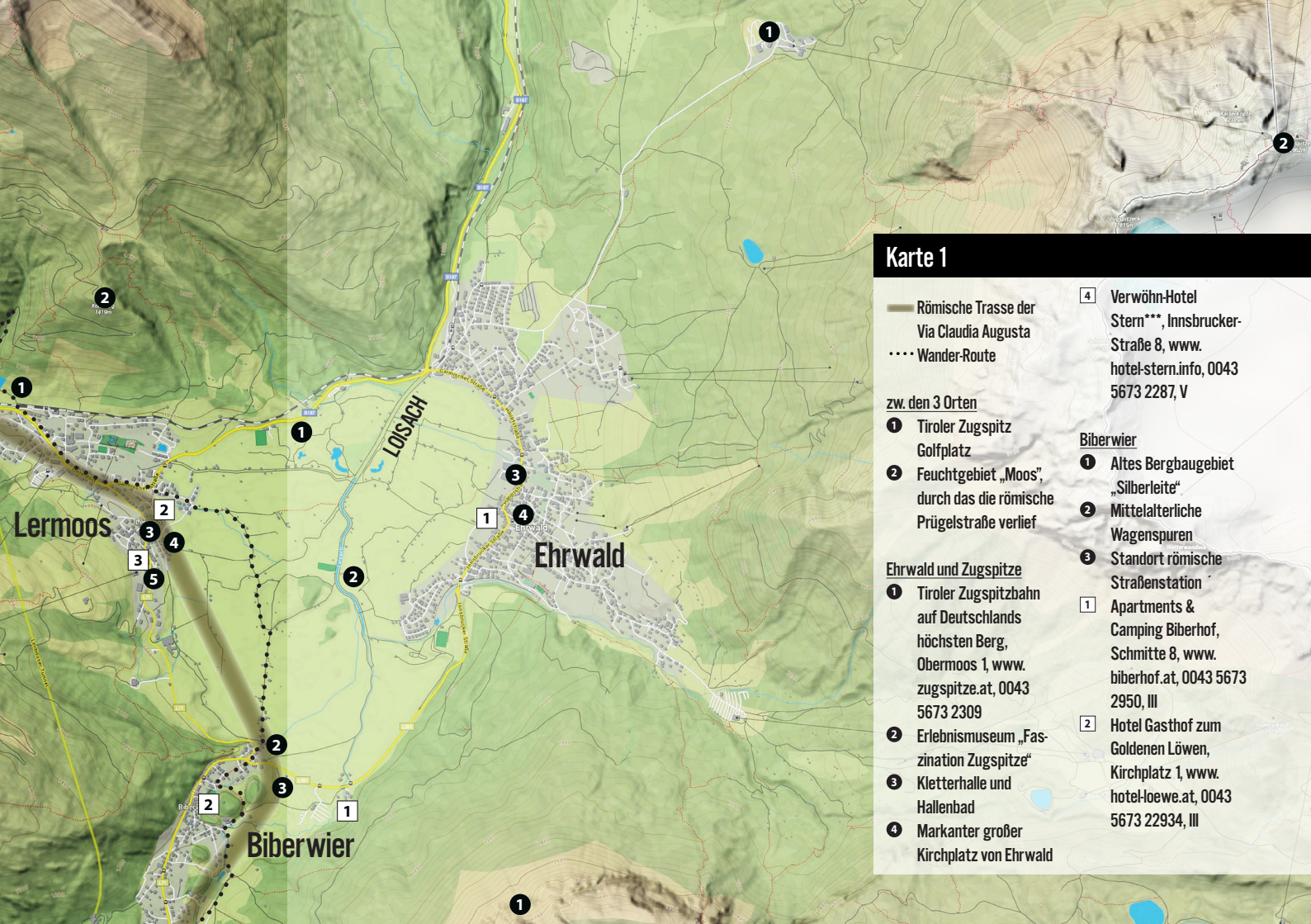
- 1** Ortsdurchfahrt Wengle auf den Spuren der Römerstraße
- 2** Dorfstraße Lähn auf der römischen Trasse
- 3** Nach einem Lawineneinglück an neuem Standort wieder aufgebautes Dorf Lähn (Lawine)

### Lermoos

- 1** Hotel Garni Lärchenhof\*\*\*\*, Gries 16, [www.laerchenhof-lermoos.at](http://www.laerchenhof-lermoos.at), 0043 5673 2197, IVV
- 1** Panoramabad Lermoos

- 2** Aussichtsplattform Tuftal mit Blick auf die drei Orte und das Moos
- 2** Haus Olympia & Restaurant Bauernstube, Innsbrucker-Straße 4, [www.zoller-lermoos.at](http://www.zoller-lermoos.at), 0043 5673 3131, III
- 3** Pfarrkirche Lermoos
- 3** Pension Garni Barthof, Schladgasse 1, [www.barthof.at](http://www.barthof.at), 0043 5673 2894, III
- 4** Durchblick-Panorama Prügelstraße
- 5** „Drei Mohren Museum“ – Einblicke in die Geschichte von Lermoos





## Karte 1

- Römische Trasse der Via Claudia Augusta
- .... Wander-Route

### zw. den 3 Orten

- 1 Tiroler Zugspitz Golfplatz
- 2 Feuchtgebiet „Moos“, durch das die römische Prügelsstraße verlief

### Ehrwald und Zugspitze

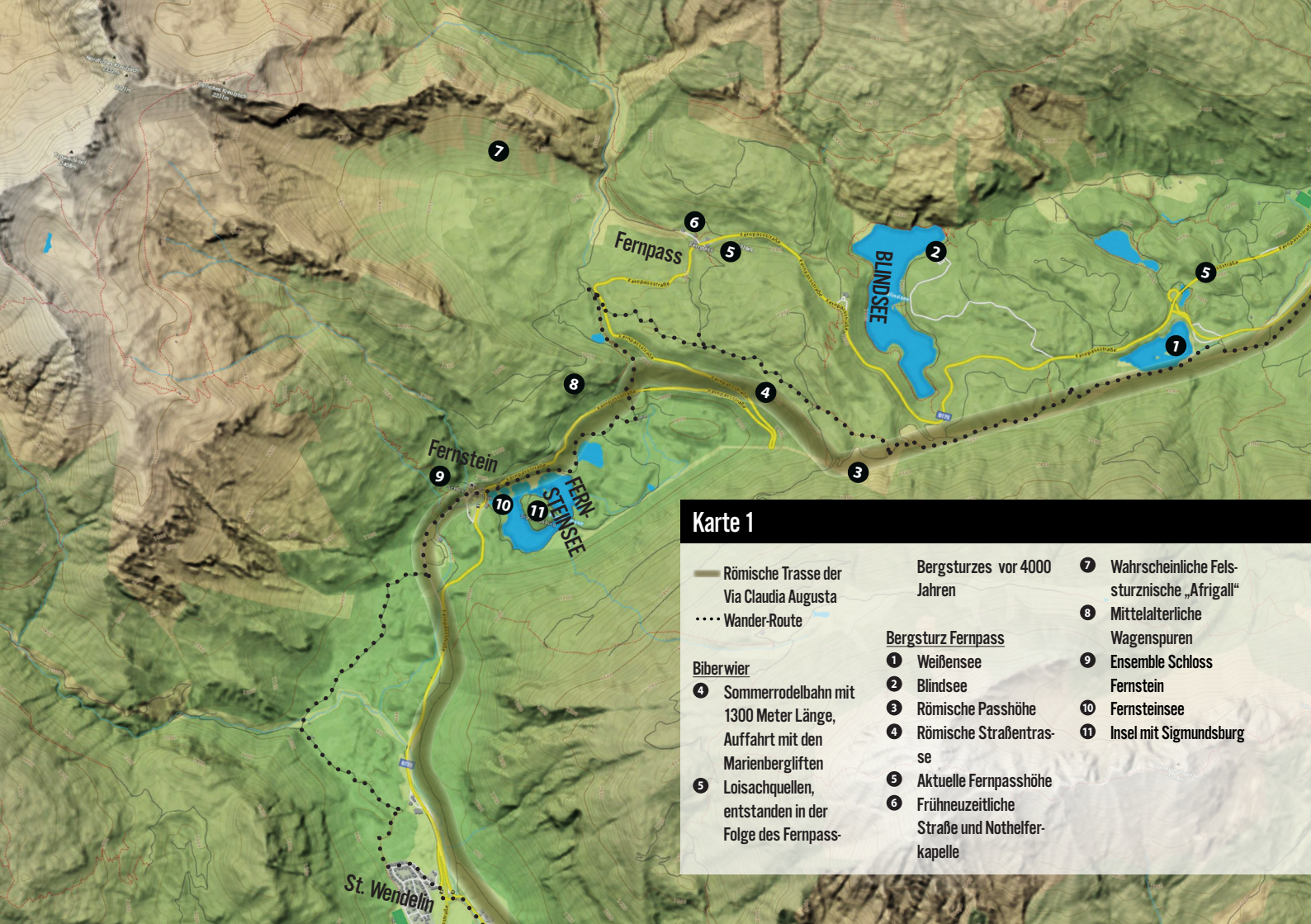
- 1 Tiroler Zugspitzbahn auf Deutschlands höchsten Berg, Obermoos 1, [www.zugspitze.at](http://www.zugspitze.at), 0043 5673 2309
- 2 Erlebnismuseum „Faszination Zugspitze“
- 3 Kletterhalle und Hallenbad
- 4 Markanter großer Kirchplatz von Ehrwald

- 4 Verwöhn-Hotel Stern\*\*\*, Innsbrucker-Straße 8, [www.hotel-stern.info](http://www.hotel-stern.info), 0043 5673 2287, V

### Biberwier

- 1 Altes Bergbaugelände „Silberleite“
- 2 Mittelalterliche Wagenspuren
- 3 Standort römische Straßenstation
- 1 Apartments & Camping Biberhof, Schmitte 8, [www.biberhof.at](http://www.biberhof.at), 0043 5673 2950, III
- 2 Hotel Gasthof zum Goldenen Löwen, Kirchplatz 1, [www.hotel-hoewe.at](http://www.hotel-hoewe.at), 0043 5673 22934, III





### Karte 1

- Römische Trasse der Via Claudia Augusta
- Wander-Route

#### Biberwier

- ④ Sommerrodelbahn mit 1300 Meter Länge, Auffahrt mit den Marienbergliften
- ⑤ Loisachquellen, entstanden in der Folge des Fernpass-

Bergsturzes vor 4000 Jahren

#### Bergsturz Fernpass

- ① Weißensee
- ② Blindsee
- ③ Römische Passhöhe
- ④ Römische Straßentrasse
- ⑤ Aktuelle Fernpasshöhe
- ⑥ Frühneuzeitliche Straße und Nothelferkapelle

- ⑦ Wahrscheinliche Felssturzrische „Afrigall“
- ⑧ Mittelalterliche Wagenspuren
- ⑨ Ensemble Schloss Fernstein
- ⑩ Fernsteinsee
- ⑪ Insel mit Sigmundsburg

St. Wendeln



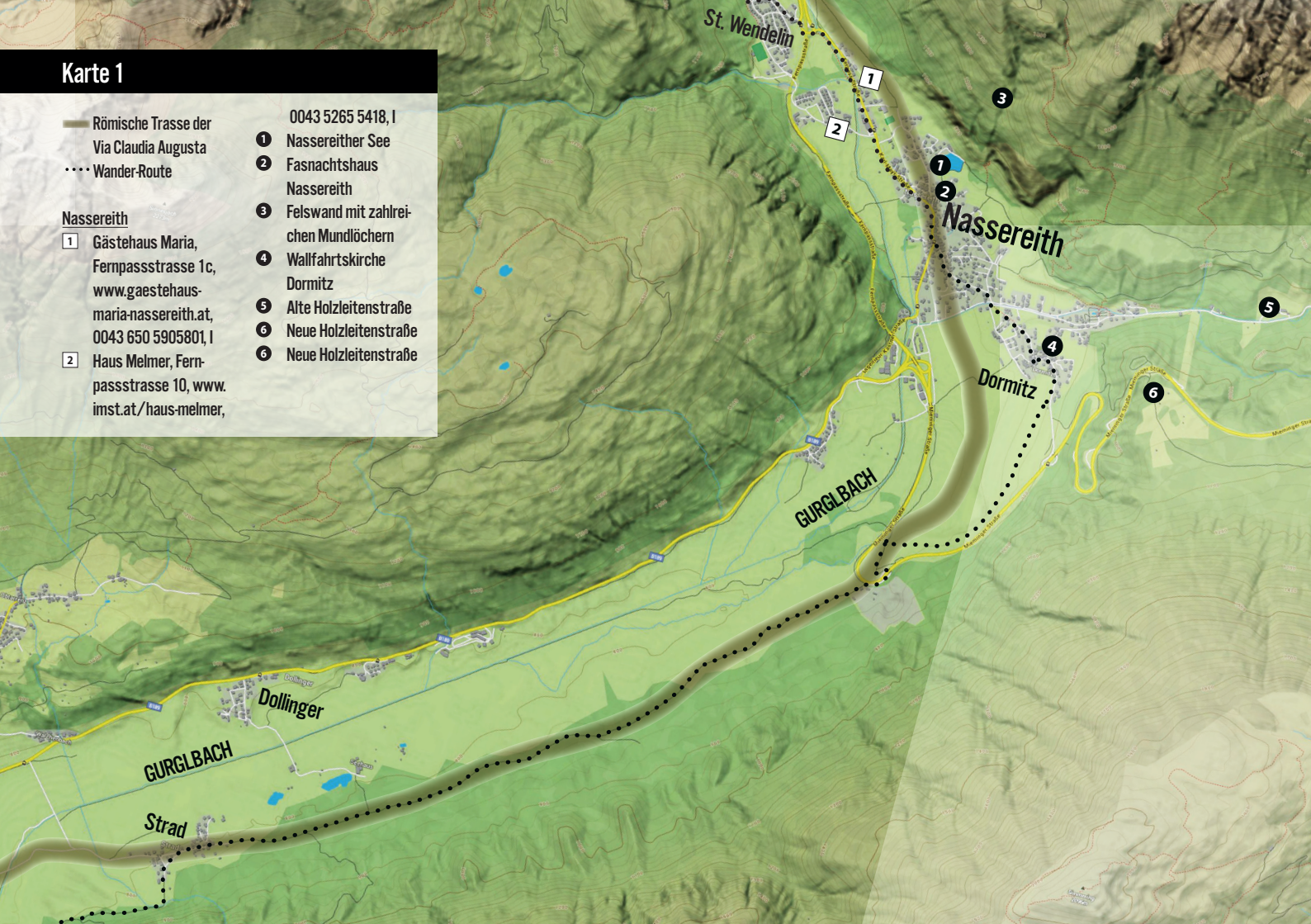
# Karte 1

- Römische Trasse der Via Claudia Augusta
- ⋯ Wander-Route

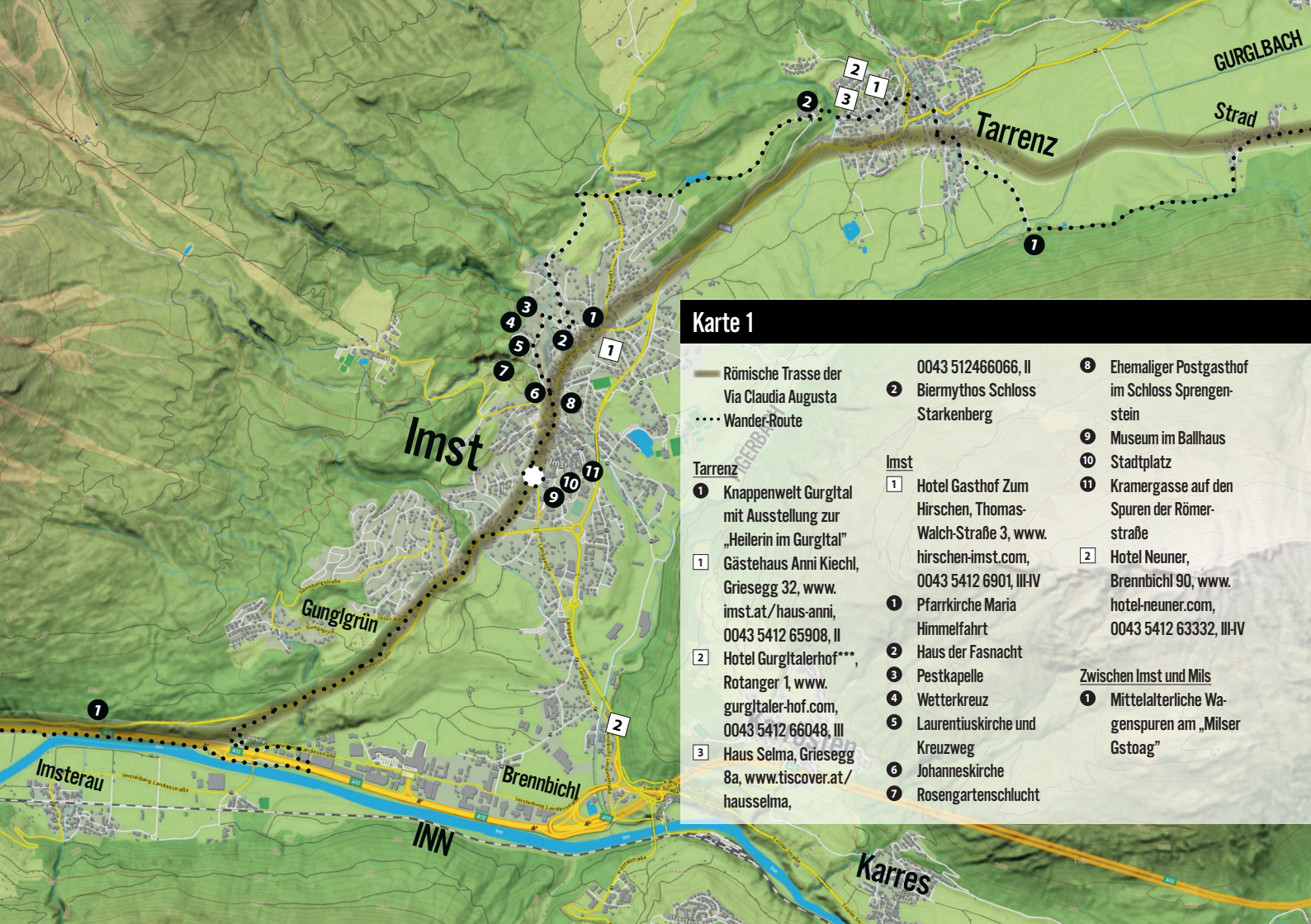
## Nassereith

- 1** Gästehaus Maria, Fernpassstrasse 1c, [www.gaestehaus-maria-nassereith.at](http://www.gaestehaus-maria-nassereith.at), 0043 650 5905801, I
- 2** Haus Melmer, Fernpassstrasse 10, [www.imst.at/haus-melmer](http://www.imst.at/haus-melmer),

- 0043 5265 5418, I
- 1** Nassereither See
- 2** Fasnachtshaus Nassereith
- 3** Felswand mit zahlreichen Mundlöchern
- 4** Wallfahrtskirche Dormitz
- 5** Alte Holzleitenstraße
- 6** Neue Holzleitenstraße







## Karte 1

- Römische Trasse der Via Claudia Augusta
- ..... Wander-Route

### Tarrenz

- 1 Knappenweit Gurgital mit Ausstellung zur „Heilerin im Gurgital“
- 1 Gästehaus Anni Kiechl, Griesegg 32, www.imst.at/haus-anni, 0043 5412 65908, II
- 2 Hotel Gurgtalerhof\*\*\*, Rotanger 1, www.gurgtaler-hof.com, 0043 5412 66048, III
- 3 Haus Selma, Griesegg 8a, www.tiscover.at/hausselma,

### Imst

- 1 Hotel Gasthof Zum Hirschen, Thomas-Walch-Straße 3, www.hirschen-imst.com, 0043 5412 6901, III-IV
- 1 Pfarrkirche Maria Himmelfahrt
- 2 Haus der Fasnacht
- 3 Pestkapelle
- 4 Wetterkreuz
- 5 Laurentiuskirche und Kreuzweg
- 6 Johanneskirche
- 7 Rosengartenschlucht

- 0043 512466066, II
- 2 Bierrythos Schloss Starkenberg

- 8 Ehemaliger Postgasthof im Schloss Sprengenstein
- 9 Museum im Ballhaus
- 10 Stadtplatz
- 11 Kramergasse auf den Spuren der Römerstraße
- 2 Hotel Neuner, Brennbichl 90, www.hotel-neuner.com, 0043 5412 63332, III-V

### Zwischen Imst und Mils

- 1 Mittelalterliche Wagenspuren an „Milsrer Gstoag“



# Karte 1

- Römische Trasse der Via Claudia Augusta
- Wander-Route

## Zwischen Imst und Mils

- 1 Trofana Wirtshaus & Erlebnis-Dorf, An der Au 1, [www.trofanatyrol.at](http://www.trofanatyrol.at), 0043 5418 601, VI
- 2 Erlebnis-Raststätte „Trofana Tyrol“
- 3 Milser Au

## Schönwies

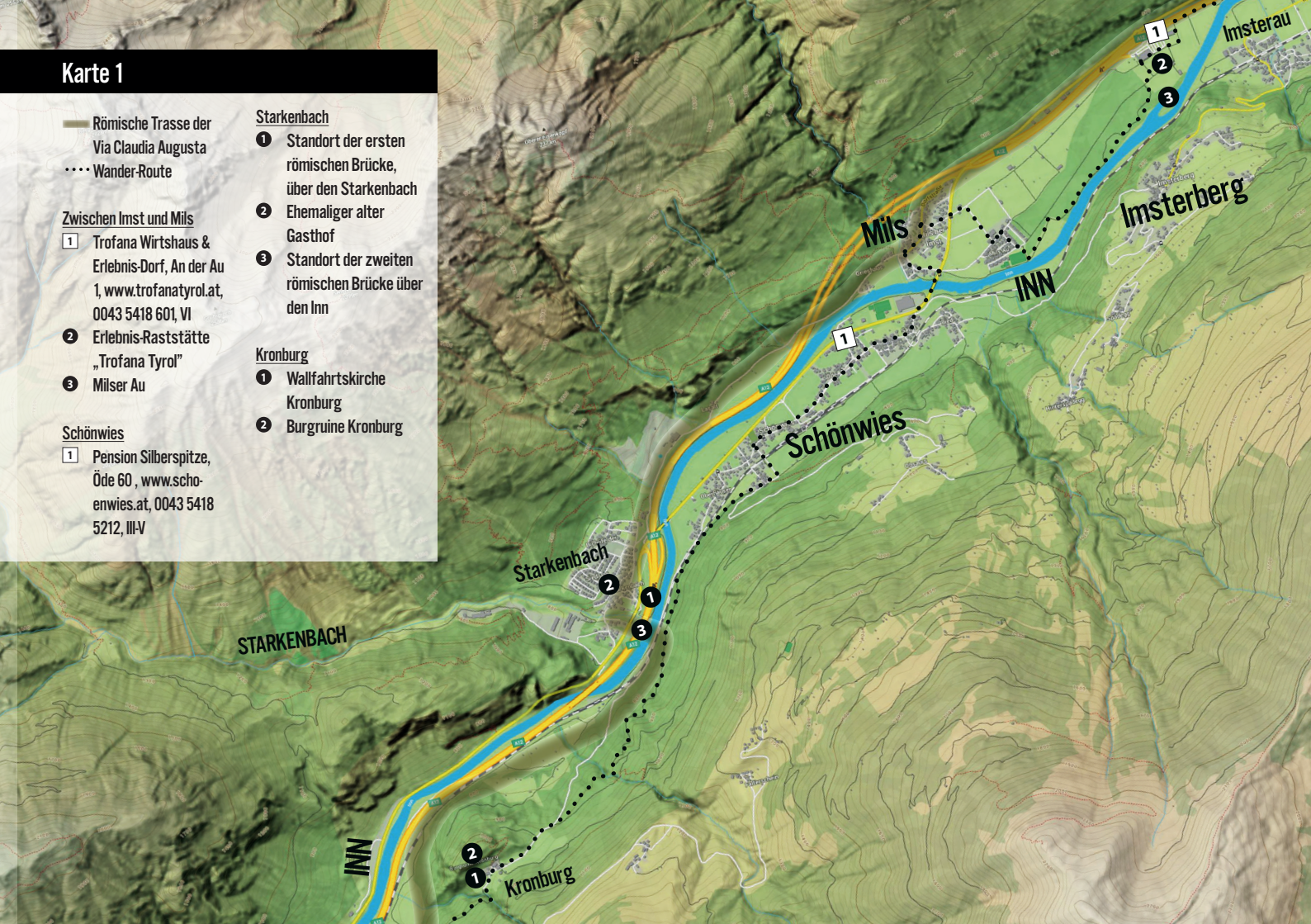
- 1 Pension Silberspitze, Öde 60, [www.schoenwies.at](http://www.schoenwies.at), 0043 5418 5212, III-V

## Starkenbach

- 1 Standort der ersten römischen Brücke, über den Starkenbach
- 2 Ehemaliger alter Gasthof
- 3 Standort der zweiten römischen Brücke über den Inn

## Kronburg

- 1 Wallfahrtskirche Kronburg
- 2 Burgruine Kronburg





# Karte 1

- Römische Trasse der Via Claudia Augusta
- ..... Wander-Route

## Zams

- 1 Bergpension Gasthof Kreuz, Rifenal 15, [www.gasthofkreuz.at](http://www.gasthofkreuz.at), 0043 5442 61240, II
- 2 Landhaus Tschuggmall, Bruckfeldweg 18, [www.ferienwohnung-zams.at](http://www.ferienwohnung-zams.at), 0043 5442 64544, II
- 3 Hotel Restaurant Thurner, Magdalenaweg 6, [www.hotel-thurner.info](http://www.hotel-thurner.info), 0043 5442 61245, III-IV
- 1 Zimmer Lochputz
- 4 Postgasthof Gemse, Hauptplatz 1, [www.postgasthof-gemse.at](http://www.postgasthof-gemse.at), 0043 5442 624 78, III
- 2 Freistehender Zammer Kirchturn
- 3 Venetbahn
- 5 Hotel Jägerhof, Hauptstraße 52, [www.postgasthof-gemse.at](http://www.postgasthof-gemse.at), 0043 5442 62642, V

## Stanz bei Landeck

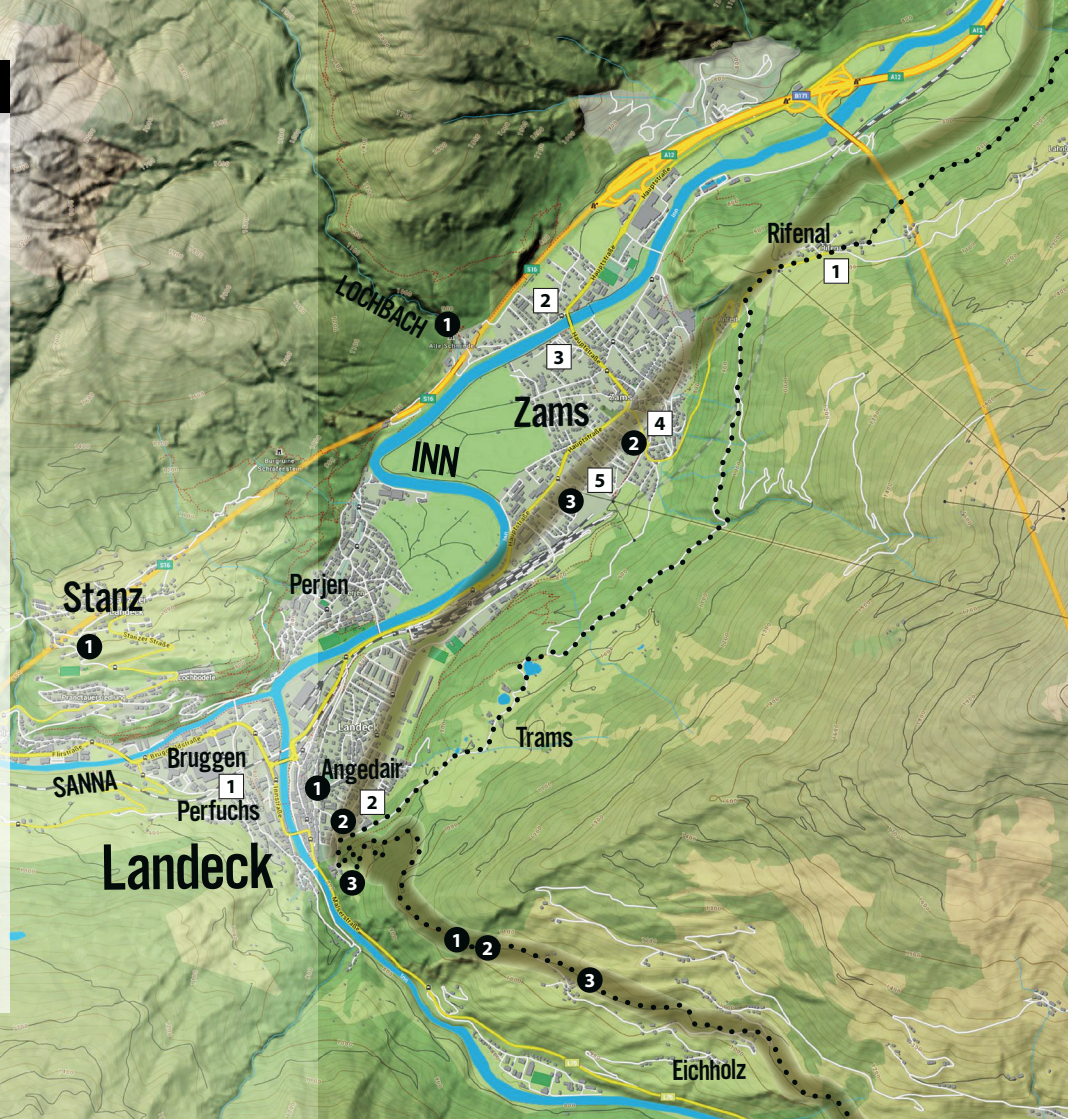
- 1 Genussregion Stanzler Zwetschke

## Landeck

- 1 Pension Thialblick, Burschweg 7, [www.thialblick.at](http://www.thialblick.at), 0043 5442 622 61, II-III
- 1 Malserstraße
- 2 Hotel Schrofenstein, Malser Strasse 31, [www.schrofenstein.at/](http://www.schrofenstein.at/), 0043 5442 62395, IV-V
- 2 Pfarrkirche Landeck
- 3 Museum Schloss Landeck

## Fließ

- 1 Wanderroute auf den Spuren der Via Claudia Augusta über die Fließer Platte
- 2 Römische und mittelalterliche Wagenspuren
- 3 Nachbildung eines Meilensteins der Via Claudia Augusta



## Tobadill

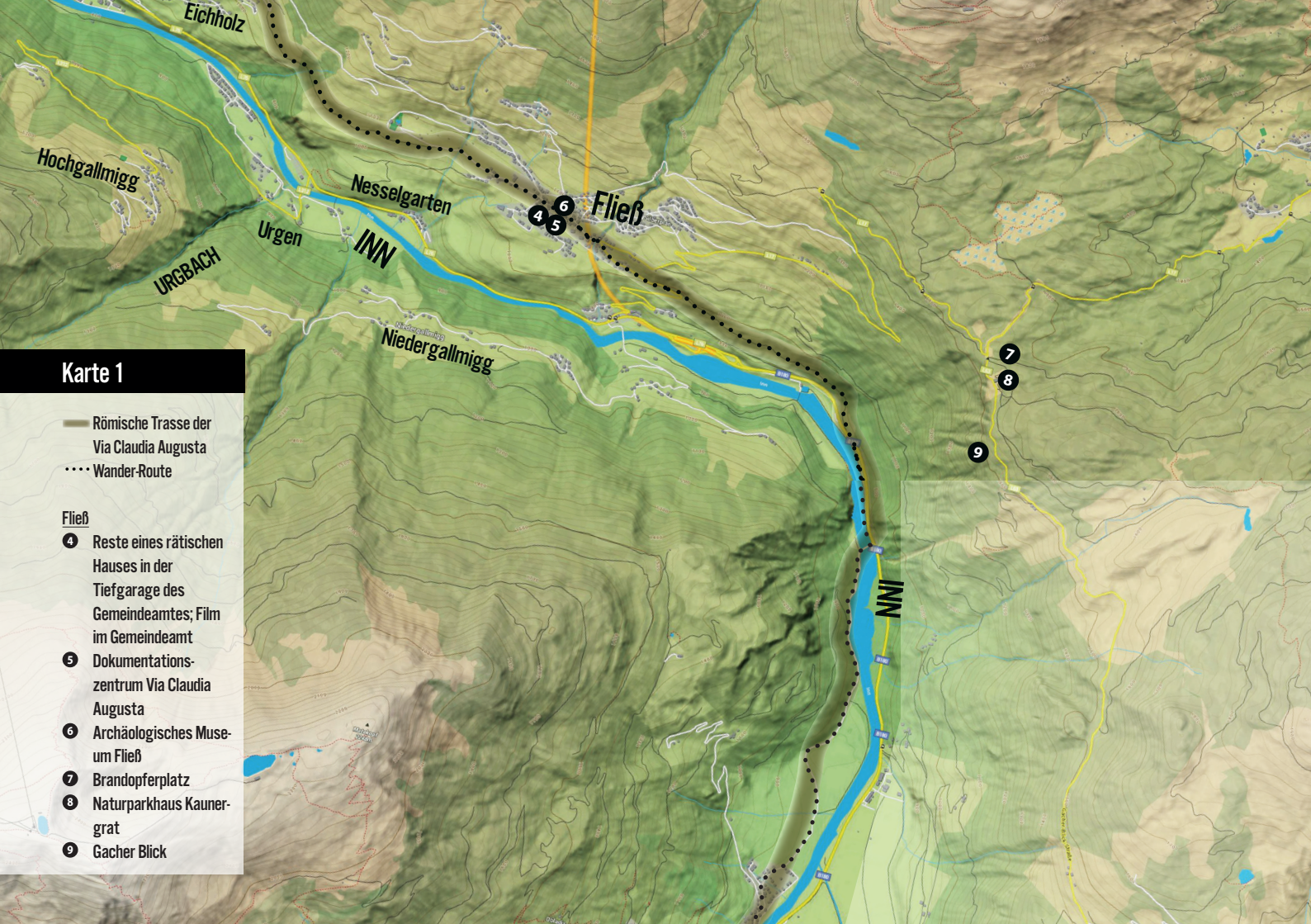


## Karte 1

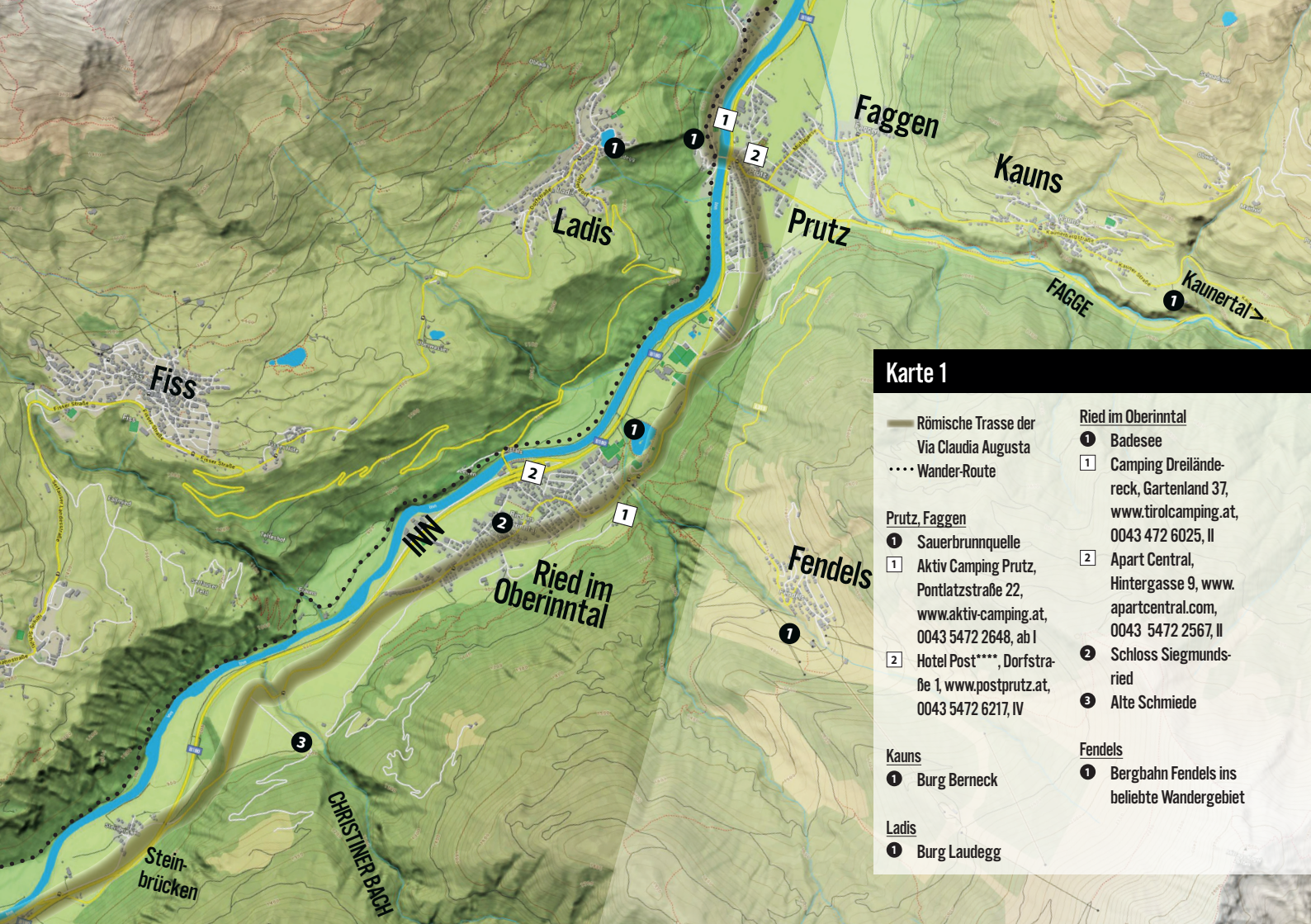
- Römische Trasse der Via Claudia Augusta
- Wander-Route

### Fließ

- 4 Reste eines rätischen Hauses in der Tiefgarage des Gemeindeamtes; Film im Gemeindeamt
- 5 Dokumentationszentrum Via Claudia Augusta
- 6 Archäologisches Museum um Fließ
- 7 Brandopferplatz
- 8 Naturparkhaus Kaunergrat
- 9 Gacher Blick







## Karte 1

— Römische Trasse der  
Via Claudia Augusta  
..... Wander-Route

### Prutz, Faggen

- 1 Sauerbrunnenquelle
- 1 Aktiv Camping Prutz,  
Pontlatzstraße 22,  
[www.aktiv-camping.at](http://www.aktiv-camping.at),  
0043 5472 2648, ab I
- 2 Hotel Post\*\*\*\*, Dorfstra-  
ße 1, [www.postprutz.at](http://www.postprutz.at),  
0043 5472 6217, IV

### Kauns

- 1 Burg Berneck

### Ladis

- 1 Burg Laudegg

### Ried im Oberinntal

- 1 Badesee
- 1 Camping Dreilände-  
reack, Gartenland 37,  
[www.tirolcamping.at](http://www.tirolcamping.at),  
0043 472 6025, II
- 2 Apart Central,  
Hintergasse 9, [www.apartcentral.com](http://www.apartcentral.com),  
0043 5472 2567, II
- 2 Schloss Siegmunds-  
ried
- 3 Alte Schmiede

### Fendels

- 1 Bergbahn Fendels ins  
beliebte Wandergebiet

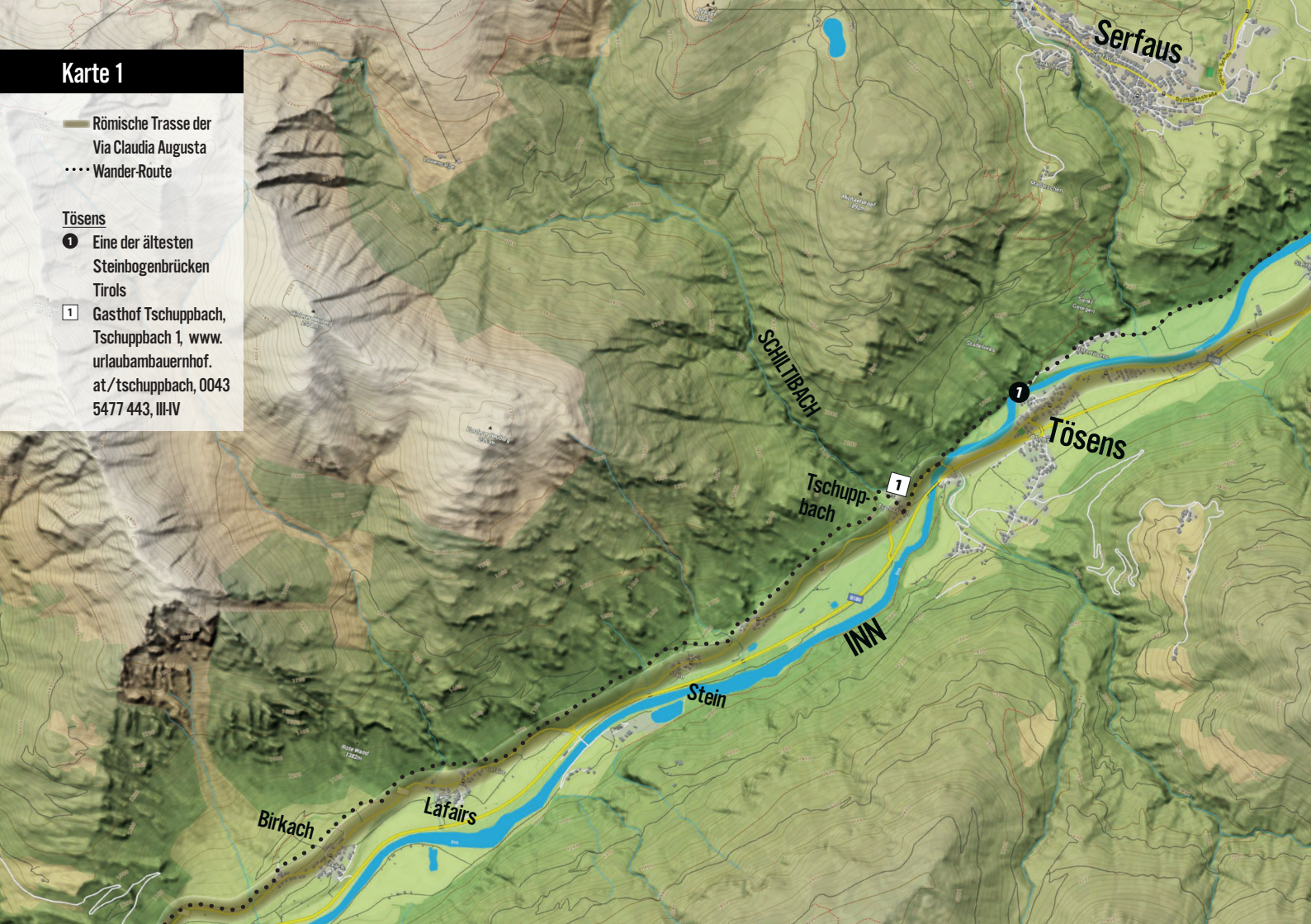


# Karte 1

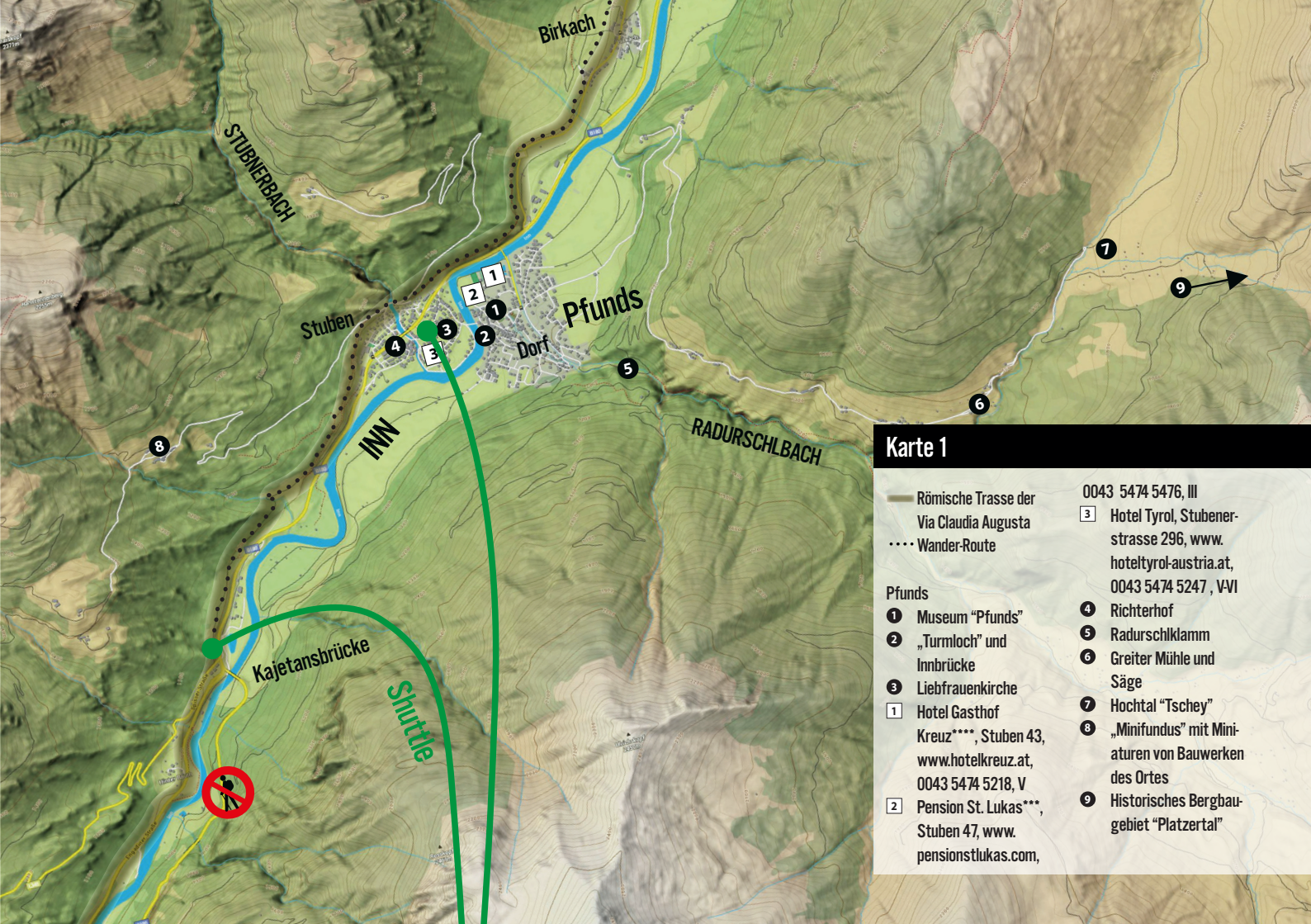
- Römische Trasse der Via Claudia Augusta
- ⋯ Wander-Route

## Tösens

- 1 Eine der ältesten Steinbogenbrücken Tirols
- 1 Gasthof Tschuppbach, Tschuppbach 1, [www.urlaubambauernhof.at/tschuppbach](http://www.urlaubambauernhof.at/tschuppbach), 0043 5477 443, IIIHV







## Karte 1

- Römische Trasse der Via Claudia Augusta
- .... Wander-Route

### Pfunds

- 1 Museum "Pfunds"
- 2 „Turmloch“ und Innbrücke
- 3 Liebfrauenkirche
- 1 Hotel Gasthof Kreuz\*\*\*\*, Stuben 43, [www.hotelkreuz.at](http://www.hotelkreuz.at), 0043 5474 5218, V
- 2 Pension St. Lukas\*\*\*, Stuben 47, [www.pensionstlukas.com](http://www.pensionstlukas.com),

0043 5474 5476, III

- 3 Hotel Tyrol, Stubenerstrasse 296, [www.hoteltyrol-austria.at](http://www.hoteltyrol-austria.at), 0043 5474 5247, VVI

- 4 Richterhof
- 5 Radurschlklamm
- 6 Greiter Mühle und Säge
- 7 Hochtal "Tschey"
- 8 „Minifundus“ mit Miniaturen von Bauwerken des Ortes
- 9 Historisches Bergbaugebiet "Platzertal"



## Karte 1

- Römische Trasse der Via Claudia Augusta
- Wander-Route

### Finstermünz

- 1 Historische Zollstation Altfinsternünz

### Nauders am Reschenpass

- 1 Festung Nauders
- 1 Haus Sonneck, Hinterdorf 267, www.haus-sonneck.at, 0043 5473 87541, I
- 2 Pension Amontara, Spitzwiesenweg 243, www.amontanara.at, 0043 5473 87323, II
- 3 Ferienhaus Auer, Dr. Tschiggfreystr. 446, www.ferienhaus-auer.at, 0043 5473 86158, I

- 4 Apart-Bauernhof Rosenhof, Kleinhansgasse 93, www.rosenhof-nauders.at, 0043 5473 86165, II
- 5 Apart-Pension Haus Arina, Dr. Tschiggfreystr. 392, www.arina.at, 0043 5473 87765, III
- 6 Gästehaus Vergissmeinnicht, Nauders 357, www.zimmer-ferienwohnungen.at, 0043 5473 87426, I
- 7 Haus Jung, Kleinhansgasse 78, www.haus-jung.at, 0043 5473 87360, I
- 8 Gasthof Zum Goldenen Löwen\*\*\*, Postplatz 36, www.loewen-nauders.com, 0043 5473 87208, III-IV

### Nauders am Reschenpass

- 2 Pfarrkirche Sankt Valentin
- 9 Hotel Post\*\*\*\*, Dr. Tschiggfrey-Str. 37, www.post-nauders.com, 0043 5473 872020, III-IV
- 10 Aktivhotel Schwarzer Adler\*\*\*\*, Dr. Tschiggfrey-Str. 33, www.adlerhotel.at, 0043 5473 872540, III-IV
- 11 Hotel Central\*\*\*\*, Unterdorfstraße 196, www.hotel-central.at, 0043 5473 872210, IV-V
- 12 Haus Ferienglück, Sandbichl 455, www.haus-ferienglueck.at, 0043 650 6543455, I-III
- 13 Pension Garni Alpenhof, Nauders 229, www.alpenhof-nauders.at, 0043 5473 87263, IV-V
- 14 Hotel Restaurant Mein Almhof\*\*\*\*, Dr. Tschiggfrey-Str. 314, www.meinalmhof.at, 0043 5473 387313, IV-V
- 15 Schloss Naudersberg Hotel Neue Burg\*\*\*\*, Alte Strasse 370, www.neue-burg.at, 0043 5473 87700, V
- 16 Gasthof Martha\*\*\*, Nauders 296, http://www.gasthofmartha.at, 0043 5473 87338, III
- 17 Apart Bergkastelblick, Bundesstraße 287, www.bergkastelblick.at, 0043 676 9369873, III

Nauders am Reschenpass

Norbertshöhe

STILLE BACH