



Donauwörth

DONAU

Nordheim

Hamlar

Auchseshaim

SCHMUTTER

Asbach-Bäumenheim

Eggelstetten

Oberdorf am Lech

Mertingen

Burghöfe

Druisheim

SCHMUTTER

Karte 1

- Römische Trasse der Via Claudia Augusta
- - Rad-Route
- Spaziergang

Donauwörth Heissesheim

- 1 Hotel Goldener Greifen, Pflugstr. 15, www.goldener-greifen.de, 0049 906 7058260, IVV
- 1 Archäologisches Museum mit Tanzhaus
- 2 Rathaus
- 3 Rieder Tor mit Haus der Stadtgeschichte
- 4 Heimatmuseum
- 5 Liebfrauen-Münster
- 6 Fuggerhaus
- 7 Käthe-Kruse-Puppenmuseum
- 8 Donaubrücke
- 2 Hotel Donau, Augsburg Straße 6, www.hoteldonau.de, 0049 906 7006042, IVV
- 9 Historisches Ende der Römerstraße

Asbach-Bäumenheim

- 1 Rathaus

Mertingen

- 1 „Sölde“
- 2 „Alte Schule“
- 3 „Stadl“
- 1 Landgasthof Alte Brauerei Mertingen, Hilaria-Lechner-Str. 21, www.alte-brauerei-mertingen.de, 0049 9078 912320

Burghöfe

- 1 Standort des Römerkastells

Vor Druisheim

- 1 Thementafel

Karte 2

- Römische Trasse der Via Claudia Augusta
- - Rad-Route
- ... Spaziergang

Holzen

- 1 Kloster Holzen

Ostendorf

- 1 St.-Michael-Kirche

Tierhaupten

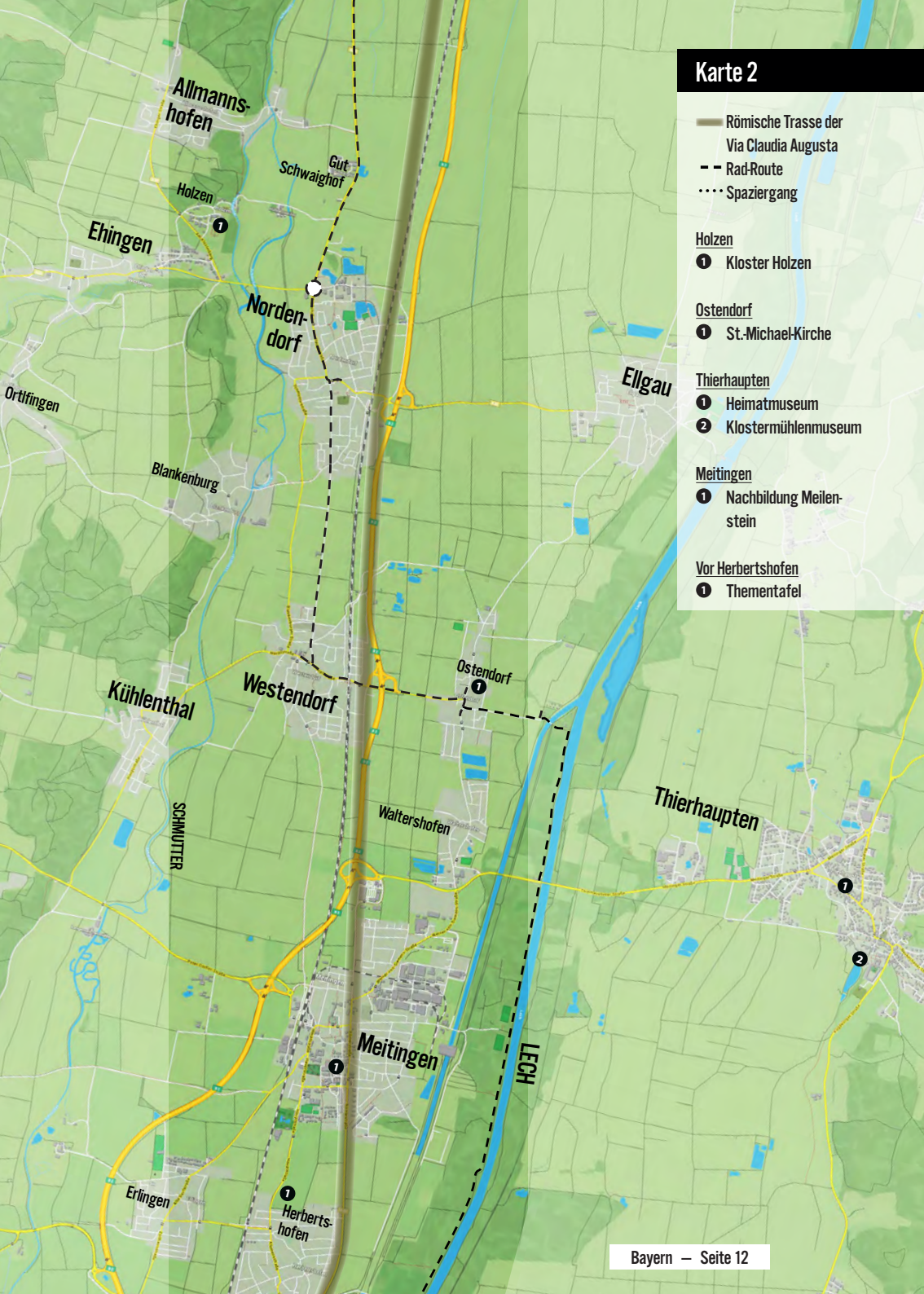
- 1 Heimatmuseum
- 2 Klostermühlenmuseum

Meitingen

- 1 Nachbildung Meilenstein

Vor Herbertshofen

- 1 Thementafel





Karte 3

- Römische Trasse der Via Claudia Augusta
- - Rad-Route
- ... Spaziergang

Langweid am Lech

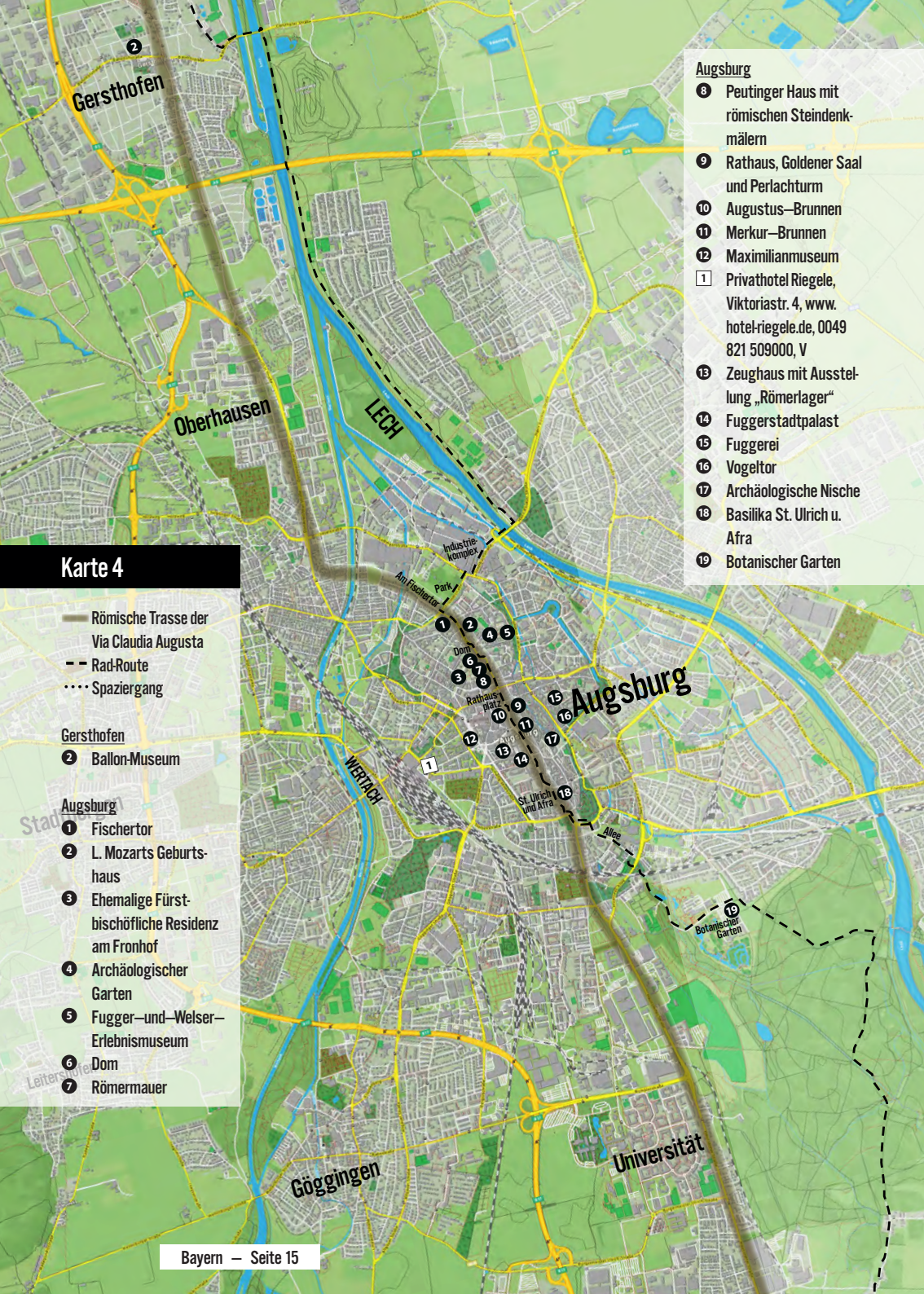
- 1 Lechmuseum Bayern
- 2 Römischer Fundort

Gablingen

- 1 Archäologisches Heimatmuseum

Gersthofen

- 1 Merkur-Heiligtum



Augsburg

- 8 Peutingier Haus mit römischen Steindenkmälern
- 9 Rathaus, Goldener Saal und Perlachturm
- 10 Augustus-Brunnen
- 11 Merkur-Brunnen
- 12 Maximilianmuseum
- 1 Privathotel Riegele, Viktoriastr. 4, www.hotel-riegele.de, 0049 821 509000, V
- 13 Zeughaus mit Ausstellung „Römerlager“
- 14 Fuggerstadtpalast
- 15 Fuggerei
- 16 Vogeltor
- 17 Archäologische Nische
- 18 Basilika St. Ulrich u. Afra
- 19 Botanischer Garten

Karte 4

- Römische Trasse der Via Claudia Augusta
- - Rad-Route
- ... Spaziergang

Gersthofen

- 2 Ballon-Museum

Augsburg

- 1 Fischertor
- 2 L. Mozarts Geburtshaus
- 3 Ehemalige Fürstbischöfliche Residenz am Fronhof
- 4 Archäologischer Garten
- 5 Fugger- und Welser-Erlebnismuseum
- 6 Dom
- 7 Römermauer

Karte 5

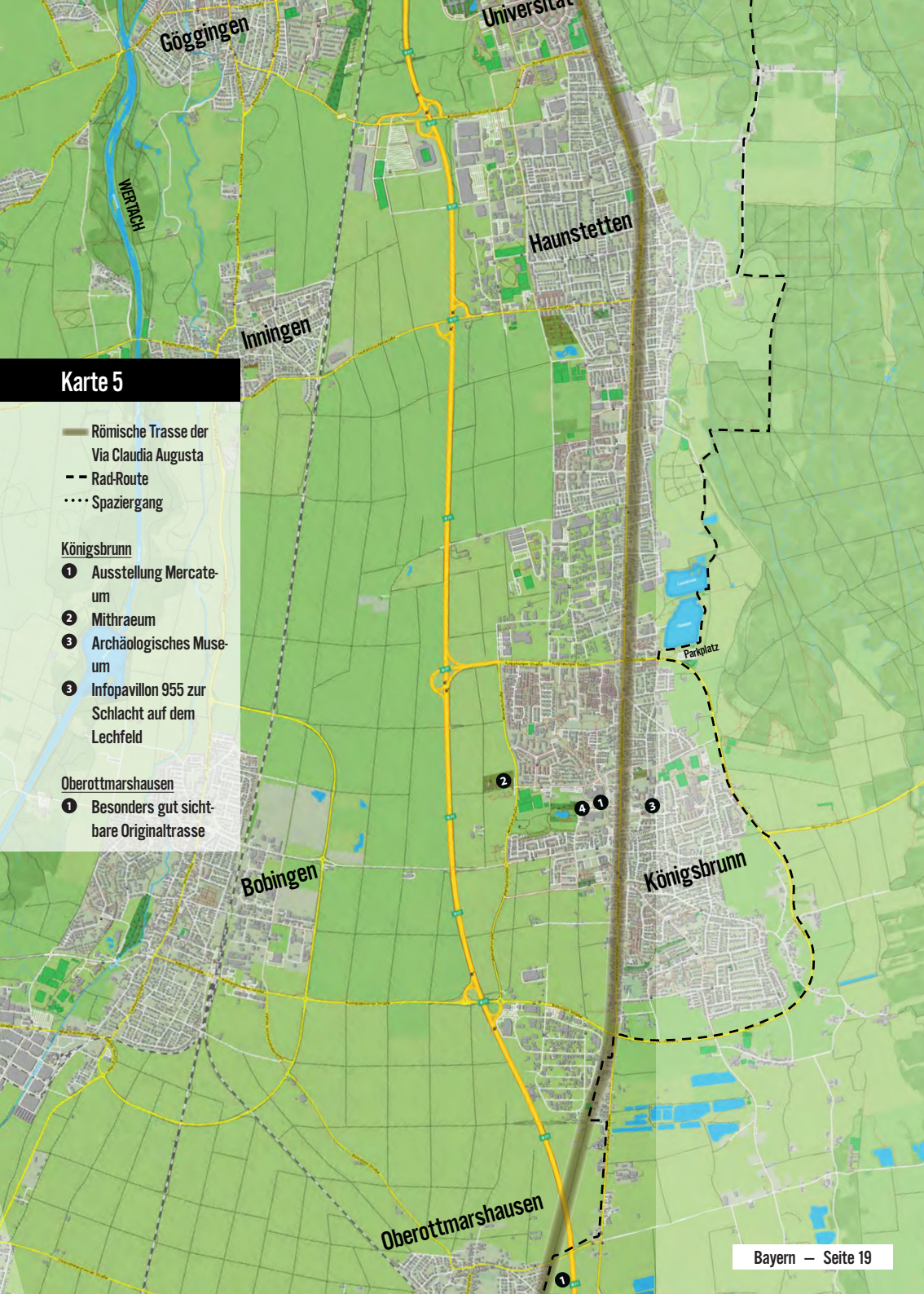
- Römische Trasse der Via Claudia Augusta
- - Rad-Route
- Spaziergang

Königsbrunn

- 1 Ausstellung Mercateum
- 2 Mithraeum
- 3 Archäologisches Museum
- 3 Infopavillon 955 zur Schlacht auf dem Lechfeld

Oberottmarshausen

- 1 Besonders gut sichtbare Originaltrasse



Karte 6

- Römische Trasse der Via Claudia Augusta
- - Rad-Route
- ... Spaziergang

Oberottmarshausen

- ① Besonders gut sichtbare Originaltrasse

Kleinaitingen

- ① Besonders gut sichtbare Originaltrasse

Graben

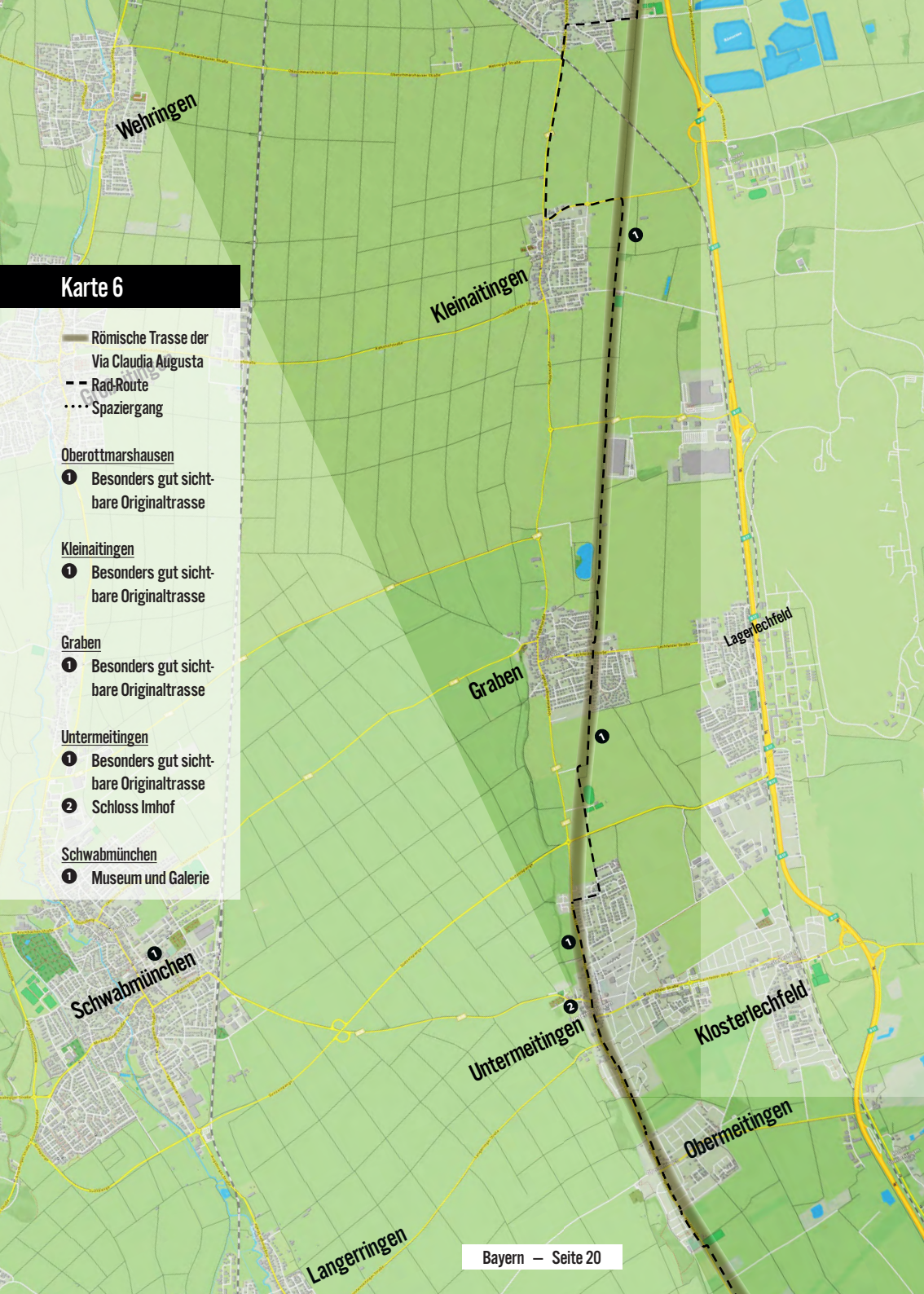
- ① Besonders gut sichtbare Originaltrasse

Untermeitingen




- ① Besonders gut sichtbare Originaltrasse
- ② Schloss Imhof

Schwabmünchen



- ① Museum und Galerie




Karte 7

-  Römische Trasse der Via Claudia Augusta
-  Rad-Route
-  Spaziergang

Hurlach

-  Schloss Hurlach
-  Rasthaus Hurlach, Kolonie 25, www.rasthaus-an-der-b17.de, 0049 8248 352, III

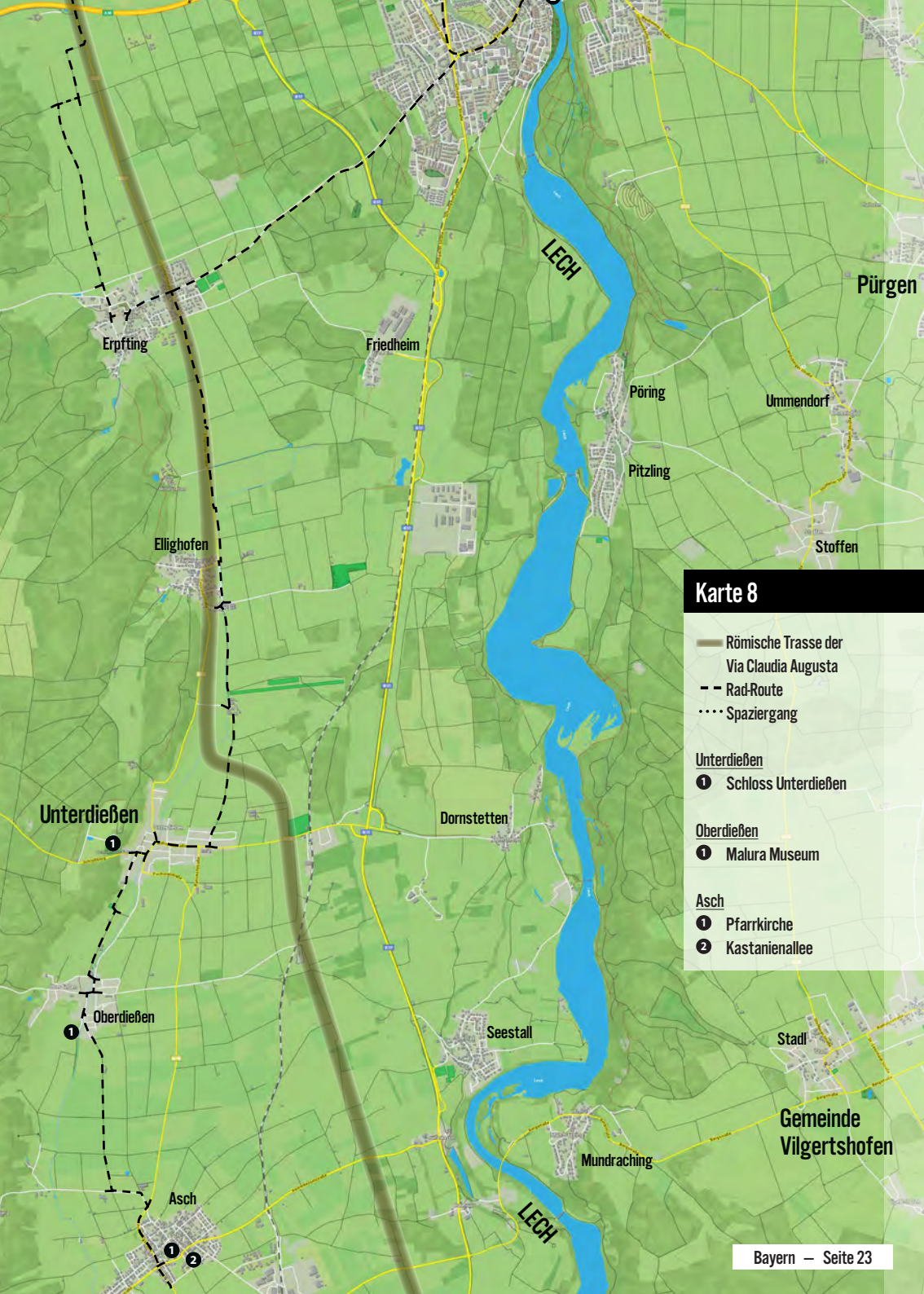
Igling

-  Schloss Igling




Landsberg am Lech

-  Mutterturm und Herkomer Museum
-  Lechbrücke auf den Spuren der Salzstraße und Lechwehr
-  Schmalzturm u. -tor
-  Histor. Rathaus Salzstadel
-  Häuser der Lechöber
-  Inselbad
-  Historisches Schuhmuseum
-  Sandauer Tor
-  Stadtpfarrkirche Maria Himmelfahrt
-  Stadthotel garni Augsburger Hof, Schlossergasse 378, www.augsburger-hof.com, 0049 8191 969596, III+V
-  Salzstraße
-  Stadtmuseum Bayertor






Karte 8

-  Römische Trasse der Via Claudia Augusta
-  Rad-Route
-  Spaziergang

Unterdießen

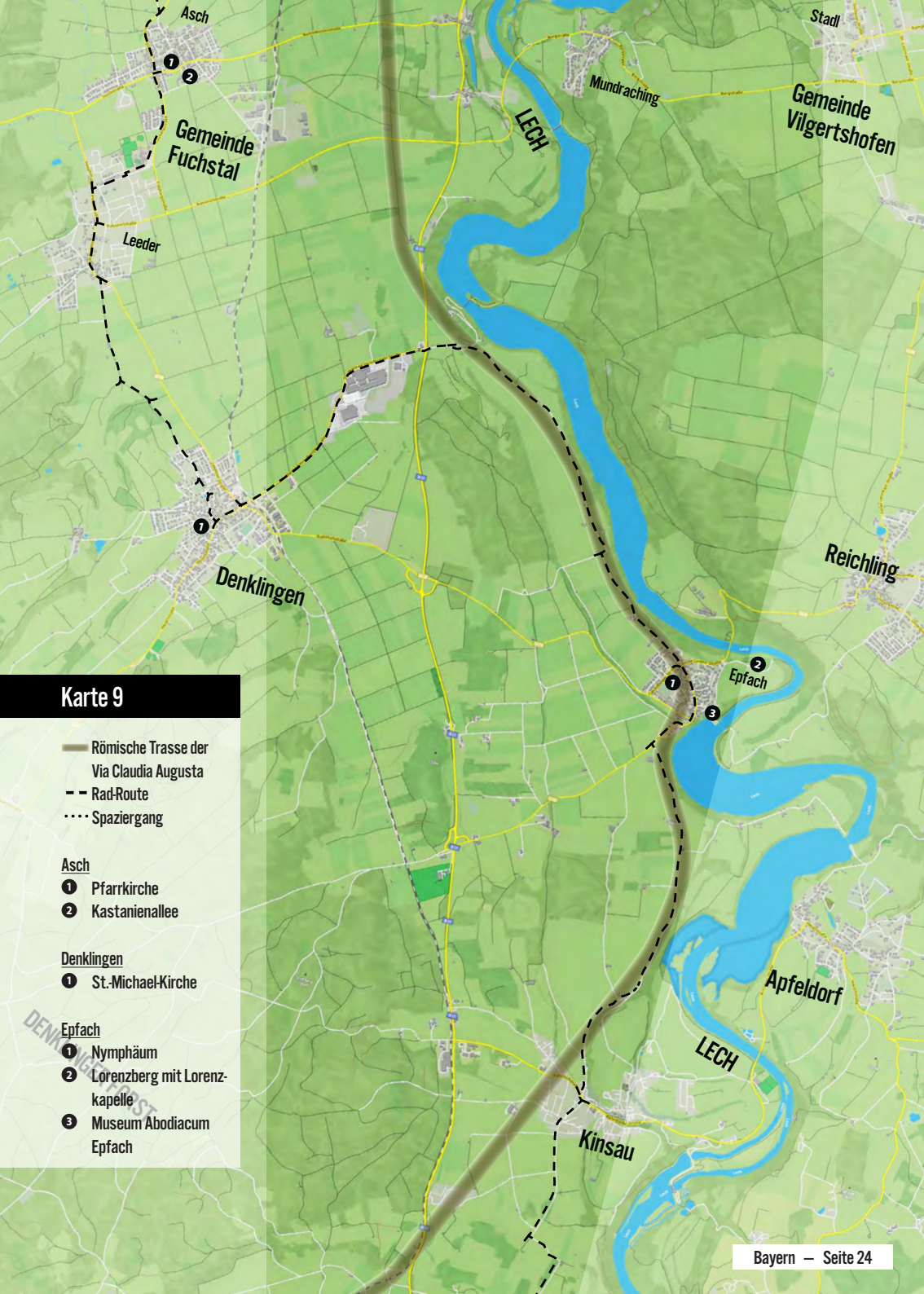
-  1 Schloss Unterdießen

Oberdiößen

-  1 Malura Museum

Asch

-  1 Pfarrkirche
-  2 Kastanienallee



Karte 9

- Römische Trasse der Via Claudia Augusta
- - Rad-Route
- ... Spaziergang

Asch

- ① Pfarrkirche
- ② Kastanienallee




Denklingen

- ① St.-Michael-Kirche

Epfach

- ① Nymphäum
- ② Lorenzberg mit Lorenzkapelle
- ③ Museum Abodiacum Epfach

Karte 10

-  Römische Trasse der Via Claudia Augusta
-  Rad-Route
-  Spaziergang

Hohenfurch

- ① Kapelle St. Ursula
- ② Schönnach

Altenstadt

- ① Via Claudia Augusta Platz mit nachgebauter römischer Straße
- ② Romanische Gewölbekathedrale Altenstadt

Schongau

- ① Rathaus

- ② Ehemaliges Karmelitenkloster aus dem 18. Jh., heute Altenheim
- ③ Begehbbare Stadtmauer (Zugang beim Klosterhof)
- ④ Steingadener Richterhaus (spätmittelalterlicher Bau mit Balkendecke von 1493)
- ⑤ Münzgebäude und Münztor
- ⑥ Ehemaliges herzogliches Schloss
- ⑦ Maxtor
- ⑧ Stadtmuseum in der ehemaligen Spitalkirche




Schongau

- ⑨ Frauentor
- ⑩ Polizeidienernturm
- ⑪ Ballenhaus
- ⑫ Pfarrkirche
- ⑬ "Plantsch" Badespass u. Saunaland
- ⑭ „Lido“ am Lechsee
- ⑮ Märchenwald

Peiting

- ① Museum im Klösterle
- ① Gasthof Zechenschenke, Zechenstraße 2, www.zechenschenke.de, 0049 8861 68164, II
- ② Peitinger Villa Rustica

Karte 11

-  Römische Trasse der Via Claudia Augusta
-  Rad-Route
-  Spaziergang

Burggen

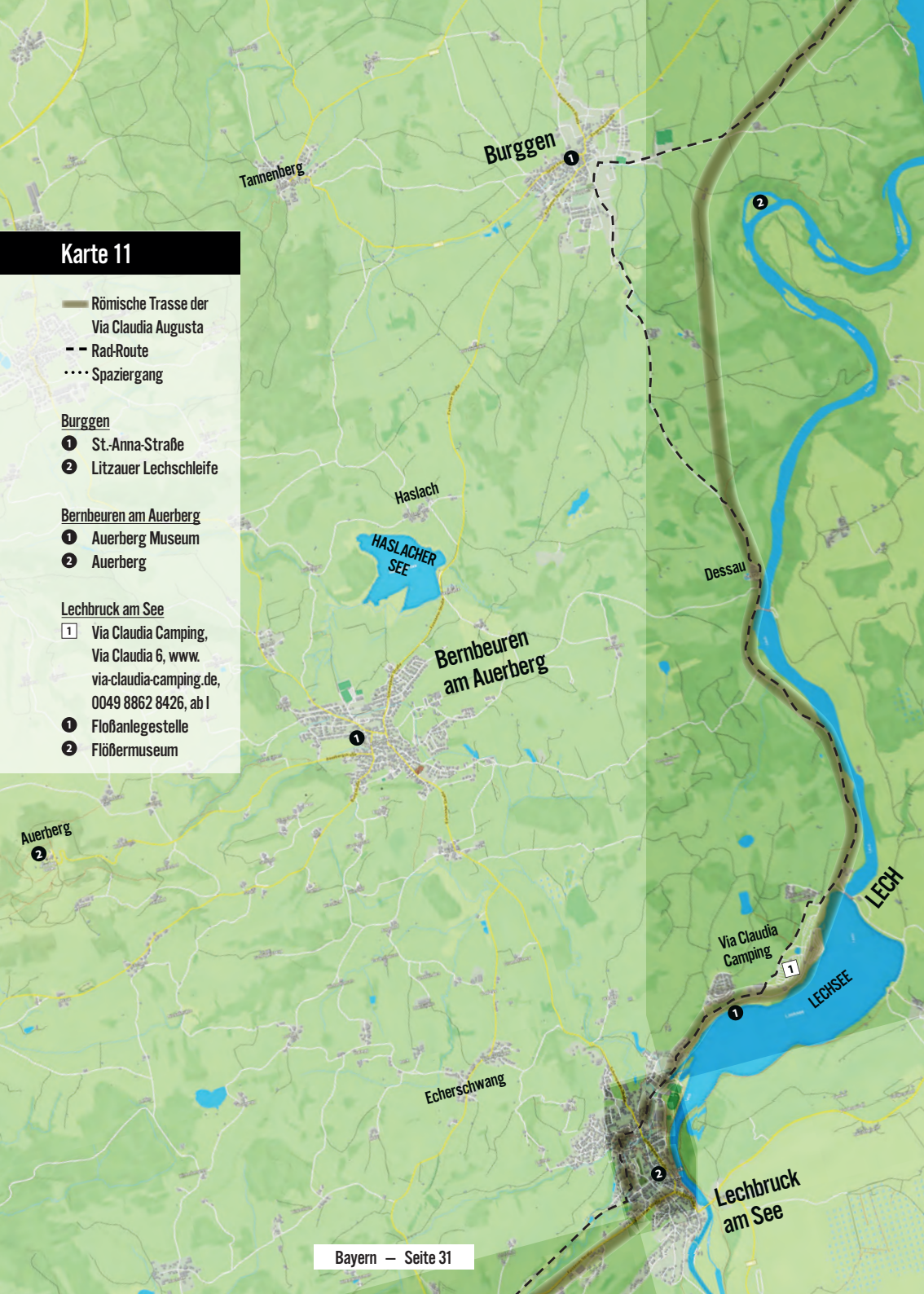
- 1** St. Anna-Straße
- 2** Litzauer Lechschleife

Bernbeuren am Auerberg

- 1** Auerberg Museum
- 2** Auerberg

Lechbruck am See

- 1** Via Claudia Camping, Via Claudia 6, www.via-claudia-camping.de, 0049 8862 8426, ab I
- 1** Floßanlegestelle
- 2** Flößermuseum





Karte 12

- Römische Trasse der Via Claudia Augusta
- - Rad-Route
- ... Spaziergang

Roßhaupten

- 1 Via Claudia Infozentrum
- 2 Via Claudia Kunstpark

Rieden am Forggensee

- 1 Römer-Raststätte und Badeplatz
- 2 Forggenseeschiffahrt

Karte 13

- Römische Trasse der Via Claudia Augusta
- - Rad-Route
- Spaziergang

Historische Stadt Füssen

- 1 Wellness-Hotel Sommer****, Weidachstraße 74, www.hotel-sommer.de, 0049 8362 91 470, VI
- 2 Hotel Luitpoldpark****, Bahnhofstraße 1-3, www.luitpoldpark-hotel.de, 0049 8362 93 980, V
- 3 Hotel Hirsch, Kaiser-Maximilian-Platz 7, www.hotelfuessen.de, 0049 8362 93 980, V
- 1 Spitalkirche
- 2 Kloster St. Mang
- 3 Quaglioblick am Franziskanerkloster

- 4 Museum der Stadt Füssen
- 5 Pfarrkirche St. Mang
- 6 Hohes Schloss
- 7 Fußgängerzone Reichenstraße
- 4 Hotel Ruchti****, Alatseestr. 38, www.hotel-ruchti.de, 0049 8362 91 0 10, V

Schwangau, Königsschlösser

- 1 Kristalltherme
- 1 Feriengasthof Helmer***+, Mitteldorf 10, www.hotel-helmer.de, 0049 8362 9800, V
- 2 Römisches Badehaus
- 3 Ticket-Center Neuschwanstein-Hohenschwangau, Alpseestraße 12, www.ticket-center-hohenschwangau.de, 0049 8362 930 83 0
- 4 Schloss Neuschwanstein
- 5 Schloss Hohenschwangau
- 6 Museum der Bayerischen Könige, Alpseestraße 27, 0049 8262 926 46 40
- 7 Alpsee
- 8 Schwansee

Zw. Füssen und Pinswang

- 1 Lechfall
- 2 Walderlebniszentrum mit Baumkronenpfad

Pinswang

- 1 Steinbruch
- 2 Trasse der Römerstraße über den Berg Rücken
- 3 Gedenktafel
- 4 Ulrichsbrücke
- 5 Pfarrkirche St. Ulrich

Karte 14

- Römische Trasse der Via Claudia Augusta
- - Rad-Route
- ... Spaziergang

Pflach

- 1 Kniepass
- 2 Denkmalgeschützte Bahnbrücke
- 3 Vogelbeobachtungsturm

Reutte, Breitenwang

- 1 Dekanatspfarrkirche
- 2 Salzstadl
- 3 Heimatmuseum „Grünes Haus“
- 4 Historischer Gasthof „Zum Mohren“
- 1 Gasthof Hotel Zum Mohren****, Untermarkt 26, www.hotel-mohren.at, 0043 5672 62 345, V
- 5 Zeilerhaus
- 6 Bezirkshauptmannschaft in ehemaligem Kornhaus und Gemeindegem in historischem Gasthof
- 7 Via-Claudia-Augusta-Brunnen
- 8 Alte Gasthöfe

Lechaschau

- 1 Brücke, wo einst die Salzstraße über den Lech führte
- 1 Hotel Romantik Krone, Wängler Str. 6, www.romantik-krone.at, 0043 5672 62 354, IVV
- 2 Frauensee

Ehenbichl am Fuße Ehrenbergs

- 1 Wander-Hotel Maximilian, Reuttenerstr. 1,

www.hotelmaximilian.at, 0043 5672 62 585, V

Ehrenberg

- 1 Besucherzentrum der „Burgenwelt Ehrenberg“ Klausse 1, www.ehrenberg.at, 0043 5672 62007
- 2 „Ehrenberger Klausse“ mit Erlebnis-Museum „Dem Ritter auf der Spur“
- 3 Natursausstellung „Der letzte Wilde“ des Naturparks Tiroler Lech
- 4 „Burgruine Ehrenberg“
- 5 Barocke Schaufestung „Schlosskopf“ mit Ausblick auf das Lechtal
- 6 „highline 179“ eine der längsten Fußgänger-Hängebrücken der Welt
- 7 „Fort Claudia“
- 8 mittelalterlicher Festsaal „Ehrenberger Arena“
- 1 Hotel-Gasthof Klausse der Burgenwelt Ehrenberg, Klausse 2-5, www.ehrenberg.at, 0043 5672 62213, II-V
- 9 Restaurant im verlagerten „Salzstadl“ von Lermooos
- 10 Alte Kaserne

Heiterwang am See

- 1 Beginn neue Ortsumfahrung Heiterwang
- 2 Alte Bundesstraße auf den Spuren der Römer
- 3 Spätmittelalterliche Ortsdurchfahrt

Karte 15

- Römische Trasse der Via Claudia Augusta
- - Rad-Route
- ... Spaziergang

Heiterwang am See

- 4 Heiterwanger See mit Ausflugsschiffahrt
- 1 Hotel Fischer am See, Fischer am See 1, www.fischeramsee.at, 0043 5672 5674 51 16, V

Bichlbach

- 1 Gasthof Sonne & Pension Tyrol, Gipfl 13-64, www.feineler.com, 0043 5674 5282, II
- 1 Zunftkirche St. Joseph
- 2 Sport & Freizeitpark mit Badesee und Minigolfplatz
- 3 Dorfstraße auf den Spuren der Römerstraße
- 4 Zunftmuseum Bichlbach, Wahl 31, www.zunftmuseum.at, 0043 5674 5205
- 5 Tierpark + Streichelzoo
- 6 Lange Zeit bis zum Gipfel gemähter „Mähberg“

Berwang

- 1 „Bärenarena Berwang“ mit Waldschwimmbad und Minigolfplatz
- 2 Heimatmuseum Berwang
- 3 Rotleischlucht und Wasserfall

Berwang

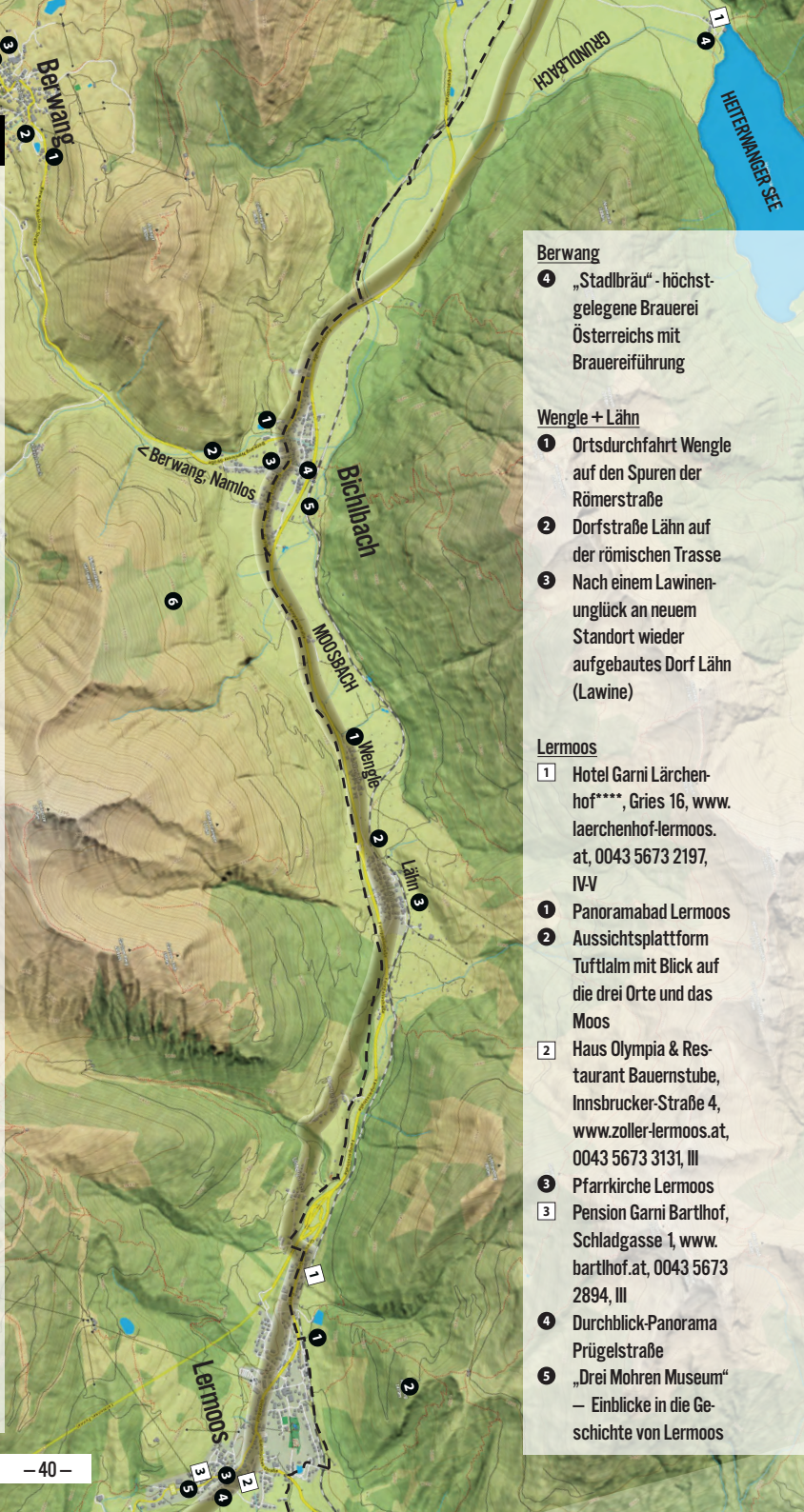
- 4 „Stadlbräu“ - höchstgelegene Brauerei Österreichs mit Brauereiführung

Wengle + Lähn

- 1 Ortsdurchfahrt Wengle auf den Spuren der Römerstraße
- 2 Dorfstraße Lähn auf der römischen Trasse
- 3 Nach einem Lawinenglück an neuem Standort wieder aufgebautes Dorf Lähn (Lawine)

Lermoos

- 1 Hotel Garni Lärchenhof****, Gries 16, www.laerchenhof-lermoos.at, 0043 5673 2197, IVV
- 1 Panoramabad Lermoos
- 2 Aussichtsplattform Tuftal mit Blick auf die drei Orte und das Moos
- 2 Haus Olympia & Restaurant Bauernstube, Innsbrucker-Straße 4, www.zoller-lermoos.at, 0043 5673 3131, III
- 3 Pfarrkirche Lermoos
- 3 Pension Garni Barthof, Schladgasse 1, www.barthof.at, 0043 5673 2894, III
- 4 Durchblick-Panorama Prügelstraße
- 5 „Drei Mohren Museum“ – Einblicke in die Geschichte von Lermoos



Karte 16

- Römische Trasse der Via Claudia Augusta
- - Rad-Route
- Spaziergang

zw. den 3 Orten

- 1 Tiroler Zugspitz Golfplatz
- 2 Feuchtgebiet „Moos“, durch das die römische Prügelstraße verlief

Ehrwald und Zugspitze

- 1 Tiroler Zugspitzbahn auf Deutschlands höchsten Berg, Obermoos 1, www.zugspitze.at, 0043 5673 2309

Ehrwald und Zugspitze

- 2 Erlebnismuseum „Faszination Zugspitze“
- 3 Kletterhalle und Hallenbad
- 4 Markanter großer Kirchplatz von Ehrwald
- 4 Verwöhn-Hotel Stern***, Innsbrucker-Straße 8, www.hotel-stern.info, 0043 5673 2287, V

Biberwier

- 1 Altes Bergbaugebiet „Silberleite“
- 2 Mittelalterliche Wagen Spuren
- 3 Standort römische Straßenstation
- 1 Apartments & Camping Biberhof, Schmitte 8, www.biberhof.at, 0043 5673 2950, III
- 2 Hotel Gasthof zum Goldenen Löwen, Kirchplatz 1, www.hotel-hoewe.at, 0043 5673 22934, III
- 4 Sommerrodelbahn mit 1300 Meter Länge, Auffahrt mit den Marienbergliften
- 5 Loisachquellen, entstanden in der Folge des Fernpass-Bergsturzes vor 4000 Jahren

Bergsturz Fernpass

- 1 Weißensee
- 2 Blindsee

Karte 17

- Römische Trasse der Via Claudia Augusta
- - Rad-Route
- ... Spaziergang



Bergsturz Fernpass

- 3 Römische Passhöhe
- 4 Römische Straßentrasse
- 5 Aktuelle Fernpasshöhe
- 6 Frühneuzeitliche Straße und Nothelferkapelle
- 7 Wahrscheinliche Felssturzrinne „Afrigall“
- 8 Mittelalterliche Wagenspuren
- 9 Ensemble Schloss Fernstein
- 10 Fernsteinsee
- 11 Insel mit Sigmundsburg

Nassereith

- 1 Gästehaus Maria, Fernpassstrasse 1c, www.gaestehaus-maria-nassereith.at, 0043 650 5905801, I
- 2 Haus Melmer, Fernpassstrasse 10, www.imst.at/haus-melmer, 0043 5265 5418, I
- 1 Nassereither See
- 2 Fasnachtshaus Nassereith
- 3 Felswand mit zahlreichen Mundlöchern
- 4 Wallfahrtskirche Dormitz
- 5 Alte Holzleitenstraße
- 6 Neue Holzleitenstraße

Karte 18

-  Römische Trasse der Via Claudia Augusta
-  Rad-Route
-  Spaziergang

Tarrenz

- 1** Knappenwelt Gurgital mit Ausstellung zur „Heilerin im Gurgital“
- 1** Gästehaus Anni Kiechl, Griesegg 32, www.imst.at/haus-anni, 0043 5412 65908, II
- 2** Hotel Gurgitalerhof***, Rotanger 1, www.gurgitaler-hof.com, 0043 5412 66048, III
- 3** Haus Selma, Griesegg 8a, www.tiscover.at/hausselma, 0043 5124 66066, II
- 2** Bierrythos Schloss Starkenberg

Imst

- 1** Hotel Gasthof Zum Hirschen, Thomas-Walch-Straße 3, www.hirschen-imst.com, 0043 5412 6901, III-V
- 1** Pfarrkirche Maria Himmelfahrt
- 2** Haus der Fasnacht
- 3** Pestkapelle
- 4** Wetterkreuz
- 5** Laurentiuskirche und Kreuzweg
- 6** Johanneskirche
- 7** Rosengartenschlucht
- 8** Ehemaliger Postgasthof im Schloss Sprengenstein
- 9** Museum im Ballhaus
- 10** Stadtplatz
- 11** Kramergasse auf den Spuren der Römerstraße

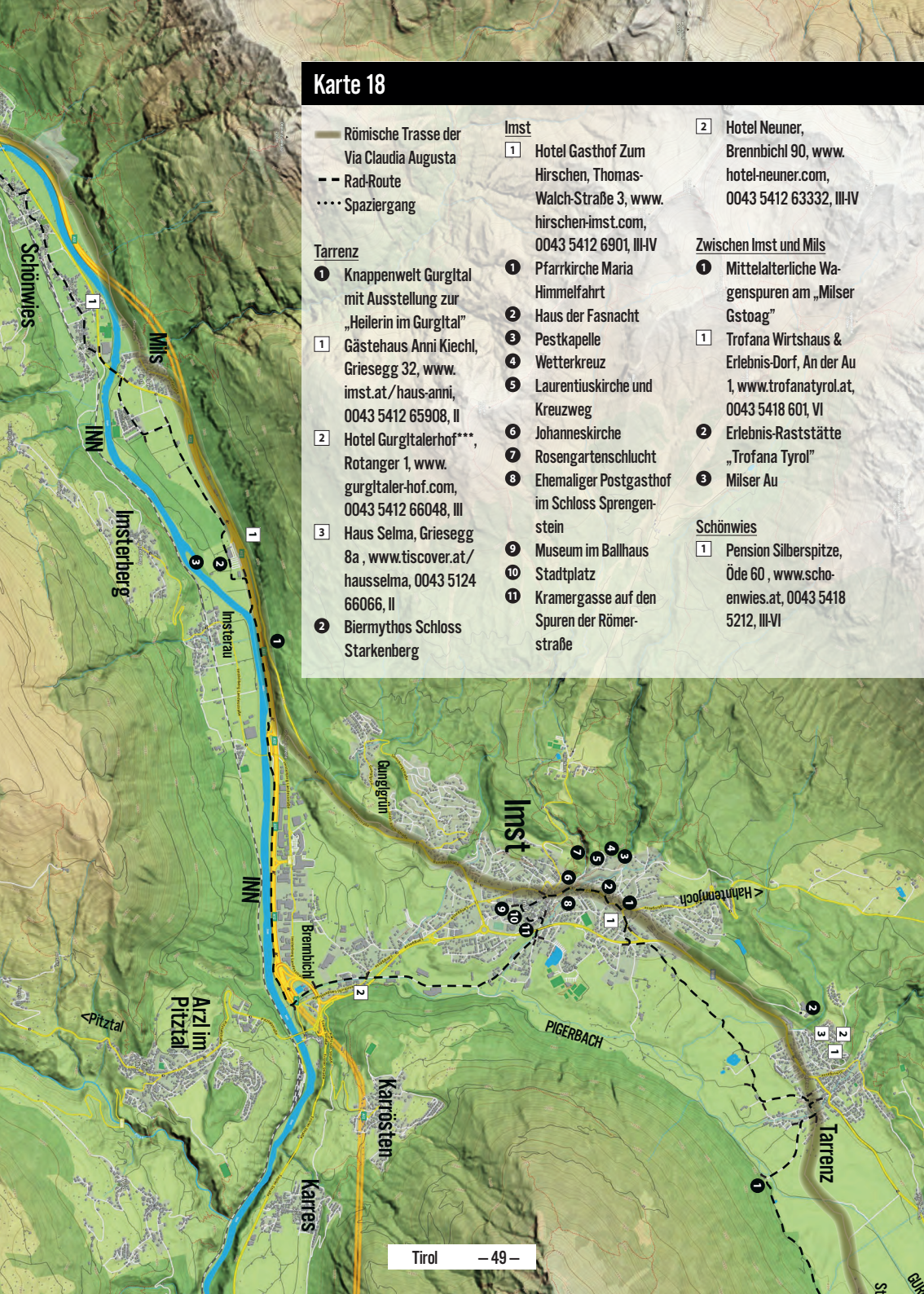
- 2** Hotel Neuner, Brennbiel 90, www.hotel-neuner.com, 0043 5412 63332, III-V

Zwischen Imst und Mils

- 1** Mittelalterliche Wagenspuren am „Milser Gstoag“
- 1** Trofana Wirtshaus & Erlebnis-Dorf, An der Au 1, www.trofana-tyrol.at, 0043 5418 601, VI
- 2** Erlebnis-Raststätte „Trofana Tyrol“
- 3** Milser Au

Schönwies

- 1** Pension Silberspitze, Öde 60, www.schoenwies.at, 0043 5418 5212, III-VI



Karte 19

- Römische Trasse der Via Claudia Augusta
- - Rad-Route
- ⋯ Spaziergang

Starkenbach

- 1** Standort der ersten römischen Brücke, über den Starkenbach
- 2** Ehemaliger alter Gasthof
- 3** Standort der zweiten römischen Brücke über den Inn

zw. Schönwie und Zams

- 1** Wallfahrtskirche Kronburg
- 2** Burgruine Kronburg

Landeck

- 1** Pension Thialbick, Burschweg 7, www.thialbick.at, 0043 5442 622 61, II-III
- 1** Malserstraße
- 2** Hotel Schrofenstein, Malser Strasse 31, www.schrofenstein.at/, 0043 5442 62395, IV-V
- 2** Pfarrkirche Landeck
- 3** Museum Schloss Landeck

Fließ

- 1** Wanderroute auf den Spuren der Via Claudia Augusta über die Fließer Platte
- 2** Römische und mittelalterliche Wagenspuren
- 3** Nachbildung eines Meilensteins der Via Claudia Augusta

- 3** Rastplatz mit römischen Wagenspuren am Radweg

Zams

- 1** Bergpension Gasthof Kreuz, Rifenal 15, www.gasthofkreuz.at, 0043 5442 61240, II
- 2** Landhaus Tschuggmall, Bruckfeldweg 18, www.ferienwohnung-zams.at, 0043 5442 64544, II
- 3** Hotel Restaurant Thurner, Magdalenaweg 6, www.hotel-thurner.info, 0043 5442 61245, III-IV
- 1** Zammer Lochputz
- 4** Postgasthof Gemse, Hauptplatz 1, www.postgasthof-gemse.at, 0043 5442 624 78 , III
- 2** Freistehender Zammer Kirchturnm
- 3** Venetbahn
- 5** Hotel Jägerhof, Hauptstraße 52, www.postgasthof-gemse.at, 0043 5442 62642 , V

Karte 20

- Römische Trasse der Via Claudia Augusta
- - Rad-Route
- ... Spaziergang

Fließ

- 4 Reste eines rätischen Hauses in der Tiefgarage des Gemeindeamtes; Film im Gemeindeamt
- 5 Dokumentationszentrum Via Claudia Augusta
- 6 Archäologisches Museum Fließ
- 7 Brandopferplatz
- 8 Naturparkhaus Kaunergrat
- 9 Gacher Blick

Prutz, Faggen

- 1 Sauerbrunnquelle
- 1 Aktiv Camping Prutz, Pontlatzstraße 22, www.aktiv-camping.at, 0043 5472 2648, ab I
- 2 Hotel Post****, Dorfstraße 1, www.postprutz.at, 0043 5472 6217, IV

Kauns

- 1 Burg Berneck

Ladis

- 1 Burg Laudegg

Ried im Oberinntal

- 1 Badesee
- 1 Camping Dreiländereck, Gartenland 37, www.tirolcamping.at, 0043 472 6025, II
- 2 Apart Central, Hintergasse 9, www.apartcentral.com, 0043 5472 2567, II
- 2 Schloss Siegmundsried
- 3 Alte Schmiede

Fendels

- 1 Bergbahn Fendels ins beliebte Wandergebiet

Karte 21

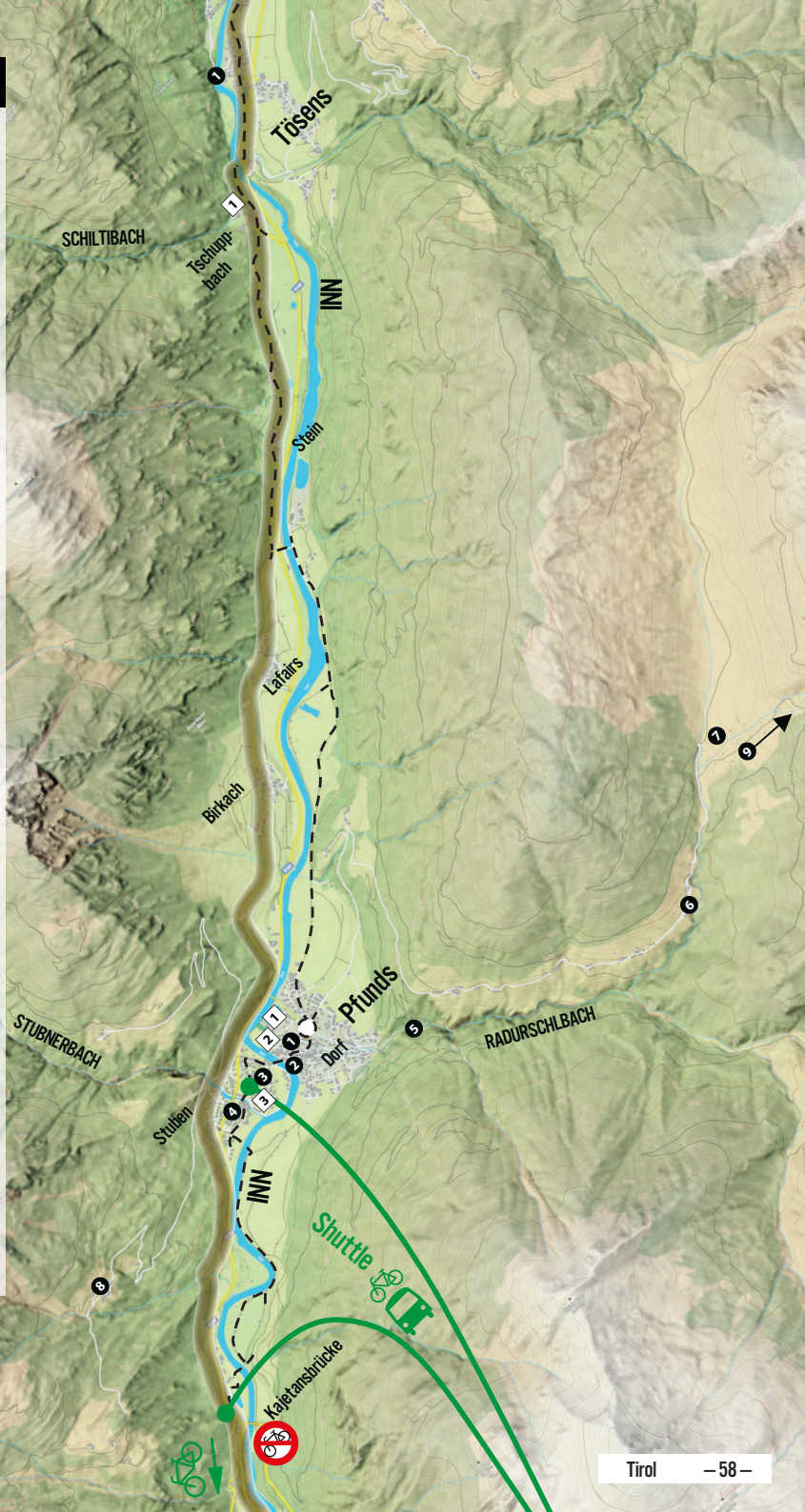
- Römische Trasse der Via Claudia Augusta
- - Rad-Route
- Spaziergang

Tösens

- 1 Eine der ältesten Steinbogenbrücken Tirols
- 1 Gasthof Tschuppbach, Tschuppbach 1, www.urlaubambauernhof.at/tschuppbach, 0043 5477 443, III-IV

Pfunds

- 1 Museum "Pfunds"
- 2 „Turmloch“ und Innbrücke
- 3 Liebfrauenkirche
- 1 Hotel Gasthof Kreuz****, Stuben 43, www.hotelkreuz.at, 0043 5474 5218, V
- 2 Pension St. Lukas***, Stuben 47, www.pensionstlukas.com, 0043 5474 5476, III
- 3 Hotel Tyrol, Stubenerstrasse 296, www.hoteltyrol-austria.at, 0043 5474 5247, VVI
- 4 Richterhof
- 5 Radurschklamm
- 6 Greiter Mühle und Säge
- 7 Hochtal "Tschey"
- 8 „Minifundus“ mit Miniaturen von Bauwerken des Ortes
- 9 Historisches Bergbaugebiet "Platzertal"



Karte 22

- Römische Trasse der Via Claudia Augusta
- - Rad-Route
- ... Spaziergang

Finstermünz

- 1 Historische Zollstation Altfinstermünz

Nauders am Reschenpass

- 1 Festung Nauders
- 1 Haus Sonneck, Hinterdorf 267, www.haus-sonneck.at, 0043 5473 87541, I
- 2 Pension Amontara, Spitzwiesenweg 243, www.amontana.at, 0043 5473 87323, II
- 3 Ferienhaus Auer, Dr. Tschiggfreystr. 446, www.ferienhaus-auer.at, 0043 5473 86158, I
- 4 Apart-Bauernhof Rosenhof, Kleinhansgasse 93, www.rosenhof-nauders.at, 0043 5473 86165, II
- 5 Apart-Pension Haus Arina, Dr. Tschiggfreystr. 392, www.arina.at, 0043 5473 87765, III
- 6 Gästehaus Vergissmeinnicht, Nauders 357, www.zimmer-ferienwohnungen.at, 0043 5473 87426, I
- 7 Haus Jung, Kleinhansgasse 78, www.haus-jung.at, 0043 5473 87360, I

Nauders am Reschenpass

- 8 Gasthof Zum Goldenen Löwen***, Postplatz 36, www.loewen-nauders.com, 0043 5473 87208, III-V
- 2 Pfarrkirche Sankt Valentin
- 9 Hotel Post****, Dr.-Tschiggfrey-Str. 37, www.post-nauders.com, 0043 5473 872020, III-V
- 10 Aktivhotel Schwarzer Adler****, Dr.-Tschiggfrey-Str. 33, www.adlerhotel.at, 0043 5473 872540, III-V
- 11 Hotel Central****, Unterdorfstraße 196, www.hotel-central.at, 0043 5473 872210, IV-V
- 12 Haus Ferienglück, Sandbichl 455, www.haus-ferienglueck.at, 0043 650 6543455, III-II
- 13 Pension Garni Alpenhof, Nauders 229, www.alpenhof-nauders.at, 0043 5473 87263, IV-V
- 14 Hotel Restaurant Mein Almhof****, Dr.-Tschiggfrey-Str. 314, www.meinalmhof.at, 0043 5473 387313, IV-V
- 3 Schloss Naudersberg
- 15 Hotel Neue Burg****, Aite Strasse 370, www.neue-burg.at, 0043 5473 87700, V
- 16 Gasthof Martha***, Nauders 296, http://www.gasthofmartha.at, 0043 5473 87338, III
- 17 Apart Bergkastelblick, Bundesstraße 287, www.bergkastelblick.at, 0043 676 9369873, III
- 4 Goldwasser
- 5 Schwarzer See

- Römische Trasse der Via Claudia Augusta
- - Rad-Route
- ... Spaziergang

Burgeis

- 1 Malsler Haide, größter Schuttkegel der Alpen
- 2 Historischer Ortskern von Burgeis
- 3 Kloster Marienberg

Mals

- 1 St.-Benedikt-Kirche
 - 2 Historischer Ortskern von Mals
- 1 Hotel Greif***, Gen. Verdroßstraße 40/A, www.hotel-greif.com, 0039 0473 831189, VVI

Tartsch

- 1 Historischer Siedlungsplatz Tartscher Bichl

Glurns

- 1 Mittelalterlich geprägtes Städtchen Glurns mit vollständig erhaltener Stadtmauer

Schluderns

- 1 Teilweise rekonstruierte urgeschichtliche Höhensiedlung am Ganglegg
 - 2 Historischer Ortskern von Schluderns
 - 3 Vintschger Museum
 - 4 Churburg mit großer Rüstungssammlung
- 1 Garni am Bauernhof Hausergut, Auenweg 3, www.miaavalvenosta.it/de/obervinschgau/hausergut/, 0039 0473 615326, III

Karte 24

— Römische Trasse der
Via Claudia Augusta

- - Rad-Route

... Spaziergang

Prad

- 1 Zentrum von Prad
- 2 Besucherzentrum
„aquaprad“ des National-
parks Stilfserjoch

Eyrs

- 1 Historischer Ortskern
von Eyrs
- 2 Sonnenberg

Laas

- 1 Sankt Sisinus Kirchein
- 2 Historisches Zentrum
von Laas mit Ortsplatz,
ganz aus weißem
Marmor
- 1 Gasthof Schwarzer Adler**, Vinschgaustraße
53, [www.sentres.com/de/laas/
garni-schwarzer-adler](http://www.sentres.com/de/laas/garni-schwarzer-adler),
0039 0473 626140,
IVV
- 3 Ruine des von einem
Brand zerstörten
Kandl-Waals über die
Etsch
- 4 Marmorsteinbruch
von Laas

Karte 25

- Römische Trasse der Via Claudia Augusta
- == Auto-Reise-Route
- Spaziergang

Schlандers

- 1 Historischer Ortskern von Kortsch
 - 2 Ägidius-Kirchlein
 - 3 Historischer Kern des Marktes Schlандers mit Fußgängerzone
 - 4 Schlандersburg
- 1 Bio-Landhotel Anna und Bio-Reiterhof Vill, Hauptstraße 27, www.vill.it, 0039 0473 621267, V

Göflan

- 1 Marmor-Steinbruch Göflan

Goldrain

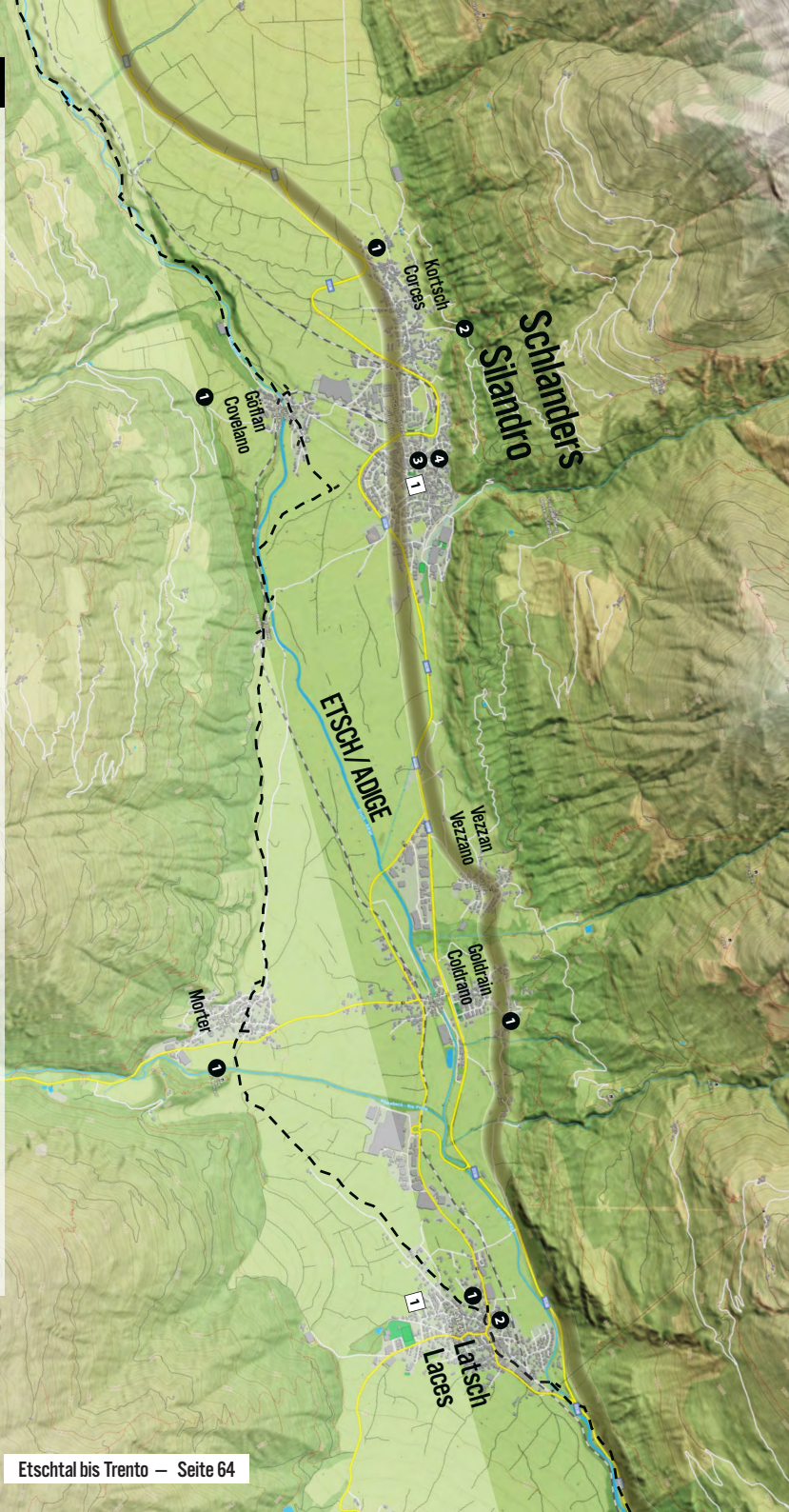
- 1 Volksbildungshaus Schloss Goldrain

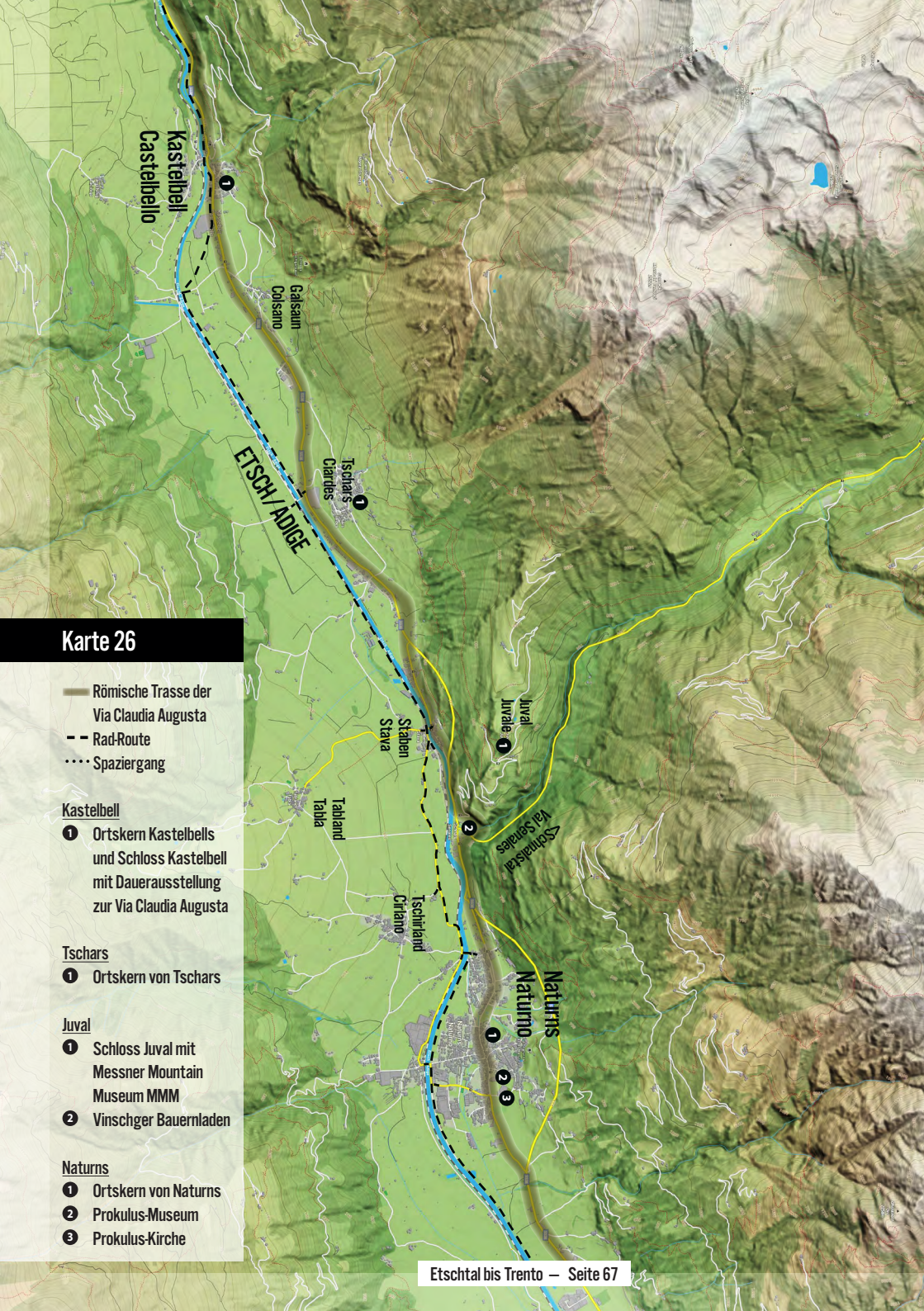
Morter

- 1 Ober- und Untermortani mit Burgkapelle

Latsch

- 1 Mehr von Latsch
 - 2 Historischer Ortskern von Latsch mit Lederer-Altar in der Spitalkirche
- 1 Pension Tannenhof, Montaniweg 8, www.pension-tannenhof.eu, 0039 0473 623373, IIIHV





Karte 26

- Römische Trasse der Via Claudia Augusta
- - Rad-Route
- ... Spaziergang

Kastelbell

- 1 Ortskern Kastelbells und Schloss Kastelbell mit Dauerausstellung zur Via Claudia Augusta

Tschars

- 1 Ortskern von Tschars

Juval

- 1 Schloss Juval mit Messner Mountain Museum MMM
- 2 Vinschger Bauernladen

Naturns

- 1 Ortskern von Naturns
- 2 Prokulus-Museum
- 3 Prokulus-Kirche

Karte 27

- Römische Trasse der Via Claudia Augusta
- - Rad-Route
- ... Spaziergang

Rabland

- 1 Meilenstein der Via Claudia Augusta
- 2 Eisenbahnmuseum
- 1 Vitalpina Hotel Waldhof
****, Hans-Guet Straße 42, www.hotelwaldhof.com, 0039 0473 96 80 88, VI-VII

Partschins

- 1 Historischer Ortskern von Partschins
- 2 Schreibmaschinenmuseum Peter Mitterhofer
- 3 Partschinser und Algunder Waalweg
- 4 Geländekante Töll

Algund

- 1 Algunder Waalweg

- 2 Trauttmansdorfer Thronsessel
- 3 Pfarrkirche
- 4 Brückenkopfmuseum
- 5 Aktuelle Etschbrücke
- 6 Brauerei & Schloss Forst

- 1 Garni Franz Leiter, Steinachstr. 8, www.garnifranzleiter.it, 0039 0473 448369, IIIIV

Dorf Tirol

- 1 Schloss Tirol

Meran

- 1 Frauenmuseum
- 2 Stadtmuseum
- 3 Lauben
- 4 Landesfürstliche Burg
- 5 Kunsthaus Meran
- 6 Pfarrkirche St. Nikolaus
- 7 „Römerbrücke“
- 8 Passerpromenade
- 9 Sissipark
- 10 Terme Meran

Meran

- 11 Jüdisches Museum
- 12 Gärten von Schloss Trauttmansdorf und „Touriseum“

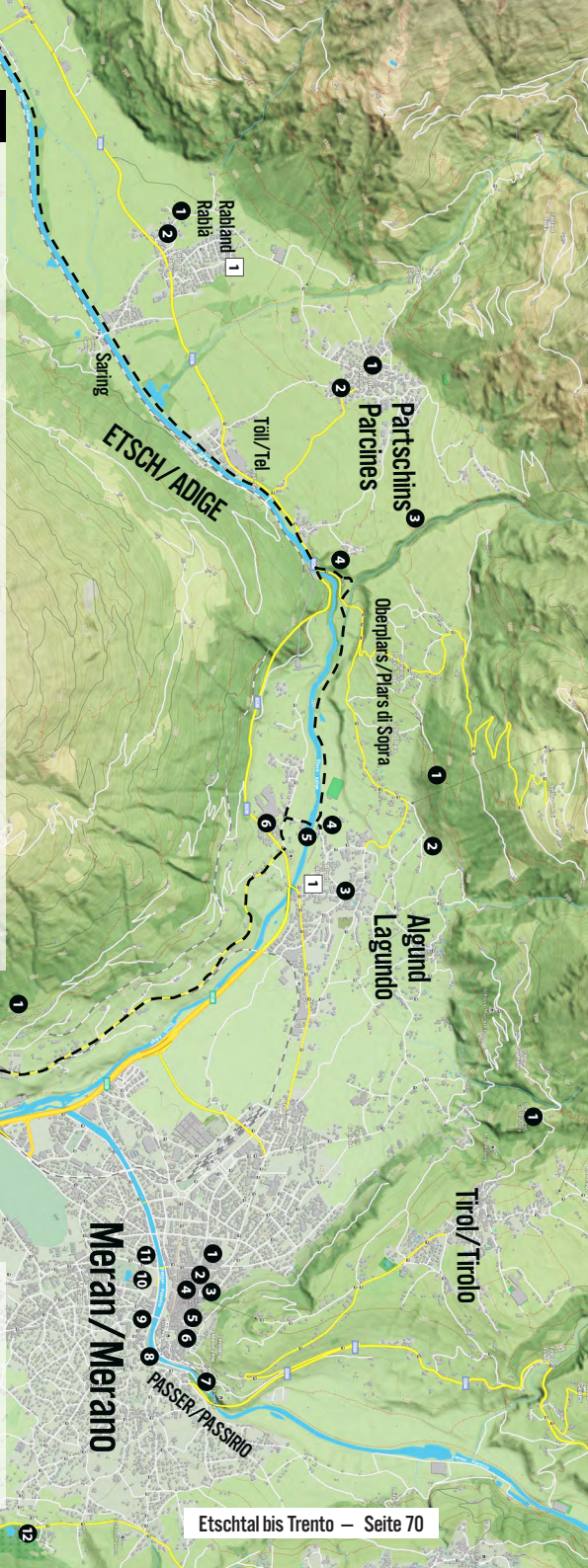
- 2 Gut erhaltener Kern Marlings
- 3 Skulptur „Tiroler Platzl“

Basling




- 1 Schloss Lebenberg

Marling

- 1 Marlinger Waalweg



Karte 28

-  Römische Trasse der Via Claudia Augusta
-  Rad-Route
-  Spaziergang

Lana

- 1** Burg Braunerberg
- 2** Burg Werrenberg
- 3** Pfarrkirche Niederlana mit Schnatterbeckaltar
- 4** Südtiroler Obstbaumuseum
- 5** Burg Brandis
- 6** Lanaburg (Leonburg)

Völlan

- 1** Mayenberg

Burgstall

- 1** Ruine der Burg der Grafen von Volkmars

Gargazon

- 1** Pension Sonnheim, Vöranerweg 11, www.sonnheim.com, 0039 0473 292347, III-V

Prissian

- 1** Fahlburg
- 2** Burg Werrenberg

Nals

- 1** Ansitz Stachelburg
- 1** Boutique Hotel Zum Rosenbaum, Goldgasse 3, www.rosenbaum.it, 0039 0473 678636, V
- 2** Schloss Schwanburg mit Schlosskellerei (?)
- 3** Schloss Paysberg
- 2** Garni Rebhof, Vilpianer Straße 19, www.garni-rebhof.eu, 0039 0473 678924, III

Karte 29

- Römische Trasse der Via Claudia Augusta
- - Rad-Route
- Spaziergang

Andrian

- 1 Hotel Gasthof Schwarzer Adler***, St.-Urban-Platz 4, www.schwarzeradler-andrian.net, 0039 0473 510288, IVV

- 1 Burg Wolfsthurn
- 2 Burgruine Festenstein

Terlan

- 1 Pfarrkirche Maria Himmelfahrt in Terlan
- 2 Burgruine „Maultasch“

Missian

- 1 Burg Hocheppan

Bozen

- 1 Drususallee
- 2 Drususbrücke
- 3 Waltherplatz mit

Walther-von-der-Vogelweide-Denkmal

- 4 Kornplatz
- 5 Laubengasse
- 6 Merkantilmuseum
- 7 Rathaus
- 8 Naturmuseum Südtirol
- 9 Rittner Seilbahn
- 10 Franziskanerkirche und -kloster
- 11 Südtiroler Archäologiemuseum
- 12 Stadtmuseum mit Meilenstein der Via Claudia Augusta
- 13 Talferbrücke
- 14 Siegesdenkmal
- 15 Talfer-Rad- und Fußgängerbrücke
- 16 Museion, Museum für moderne und zeitgenössische Kunst
- 17 Stadttheater und Konzerthaus
- 18 Gotischer Dom Maria Himmelfahrt mit Domschatzkammer
- 19 Schloss Runkelstein

Karte 30

- Römische Trasse der Via Claudia Augusta
- - - Rad-Route
- ⋯ Spaziergang

St. Pauls

- 1 Ortschaftszentrum von St. Pauls mit dem „Dom auf dem Lande“

Girlan

- 1 Gasthof Wastl***, Girlaner Straße 42, www.wastl.it, 0039 0473 662412, III

St. Michael

- 1 Zentrum St. Michaels

Leifers Laives

Leifers

- 1 Zentrum von Leifers
- 2 Einstige Burgkapelle Peterköfele

Pfatten

- 1 Historische Floßanlegestellen

Kaltern

- 1 „Frühlingstal“
- 2 Verkehrsberuhigtes Zentrum des Weinortes Kaltern am See
- 1 Frühstückspension Roter Adler***, Goldgasse 4, www.rotter-adler.com, 0039 0471 963115, IV
- 3 Südtiroler Weismuseum

St. Josef am See

- 1 Kalterer See

Karte 31

- Römische Trasse der Via Claudia Augusta
- - Rad-Route
- ⋯ Spaziergang

Auer

- 1 Hotel Christin, Bahnhofstraße 110, www.hotelchristin.com, 0039 0471 810116, IVV
- 2 Parkhotel Markushof, Truidn 1, www.hotel-markushof.it, 0039 0471 810025, VVI
- 1 Ortskern von Auer

Kurtatsch
Cortaccia

Margreid
Magrè

Kurtinig
Cortina

Tramin
Termeno

Neumarkt
Egna

Auer/Ora

Montan
Montagna

ETSCH/ADIGE

Auer

- 3 Bio Hotel & Residence Kaufmann, Fleimstalstraße 16, www.hotelkaufmann.it, 0039 0471 810004, III-V
- 2 Kirche St. Peter
- 3 Historischer Siedlungsplatz Castelfeder

Villnerstraße 30, www.villnerhof.com, 0039 0471 812039, IV-VI

- 1 Reste der römischen Straßenstation Endidae
- 2 Historisches Marktzentrum mit Laubengasse
- 3 Ballhaus
- 4 Ruine der Burg Kaldiff

Tramin

- 1 Historischer Ortskern Tramins
- 2 Pfarrkirche St. Quirikus und Jilitta
- 3 St. Jakob in Kastelaz mit wertvollen romanischen Fresken

Margreid

- 1 Ortskern von Margreid
- 2 Älteste datierte Weinrebe Europas

Laag

- 1 Ortszentrum von Laag

Kurtinig

- 1 Ortszentrum von Kurtinig

Neumarkt

- 1 Hotel Villnerhof ***,

Karte 32

- Römische Trasse der Via Claudia Augusta
- - - Rad-Route
- ⋯ Spaziergang

Salurn

- 1 Jugendhaus Dr. Josef Noldin, Dr. Josef-Noldin-Straße 20, www.noldinhaus.org, 0039 0471 884356, III-IV

- 1 Ortszentrum von Salurn
- 2 Haderburg

Roverè della Luna

- 1 Kapelle St. Anna

Cadino

- 1 B&B La Ferrata, Dr. Loc. Cadino 1, www.laferrata.com, 0039 0461 650409, IV

Mezzocorona

- 1 Domus Romana
- 1 Hotel Drago***, Piazza San Gottardo 46, www.hoteldrago.it, 0039 0461 603824, V
- 2 B&B La Masera, Corso del Popolo 35, www.pianarotaliana.it/Dormire/BB/B-B-La-Masera, 0039 0461 1752525
- 2 Piazza von Mezzocorona
- 3 Gondelbahn nach Monte

te, mit toller Aussicht auf das Tal

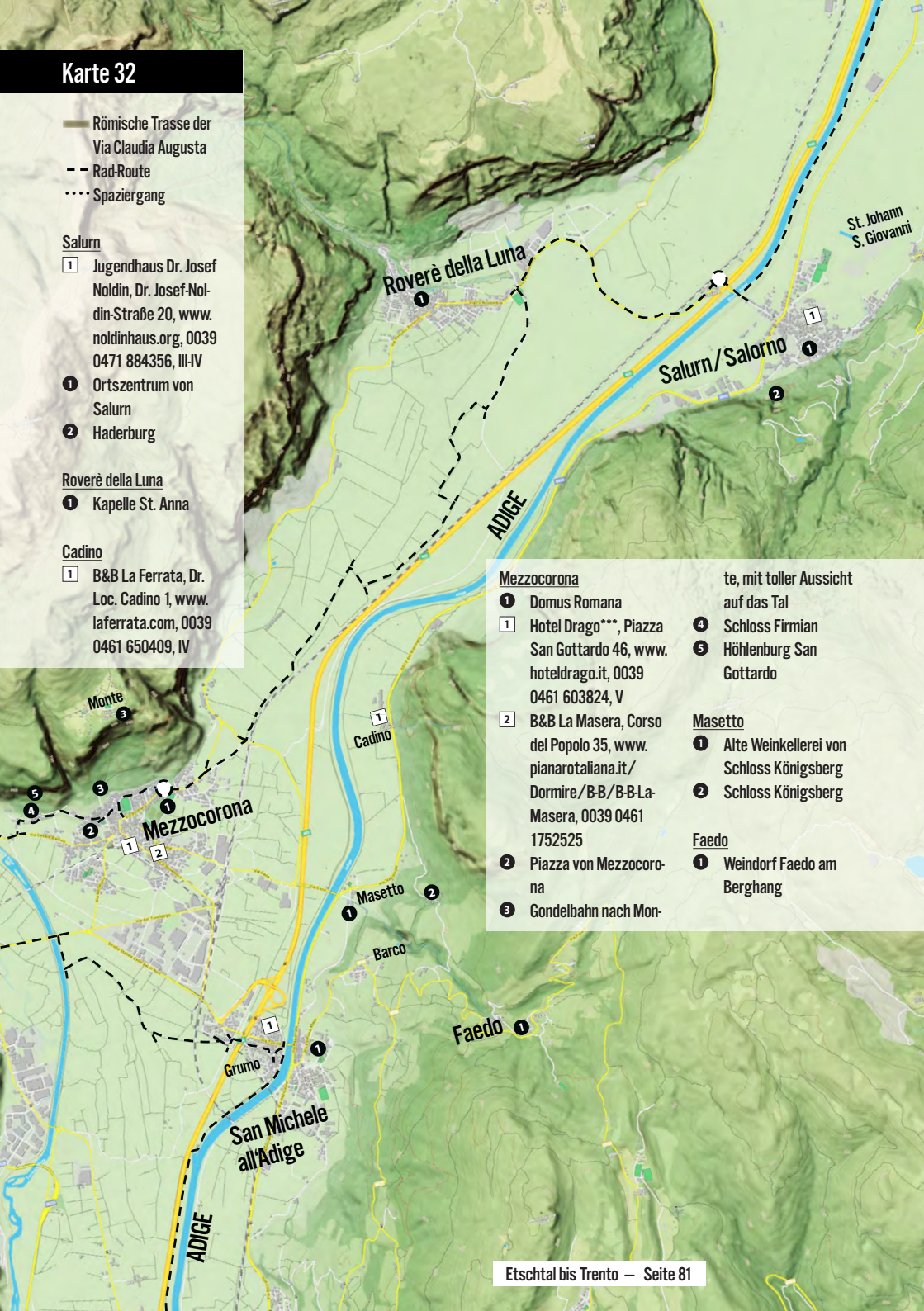
- 4 Schloss Firmian
- 5 Höhlenburg San Gottardo

Masetto

- 1 Alte Weinkellerei von Schloss Königsberg
- 2 Schloss Königsberg

Faedo

- 1 Weindorf Faedo am Berghang



Karte 33

- Römische Trasse der Via Claudia Augusta
- - - Rad-Route
- ⋯ Spaziergang

Mezzolombardo

- 1 Pfarrkirche mit freistehendem Turm
- 2 Burg Castello della Torre
- 3 Alter Kern von Mezzolombardo
- 4 Kirche San Pietro

San Michele all'Adige

- 1 Hotel Ristorante Cantaleone, via Tonale 23, www.cantaleone.it, 0039 0461 650134, III-V
- 1 Volkskundemuseum im ehemaligen Kloster San Michele all'Adige

Nave San Rocco

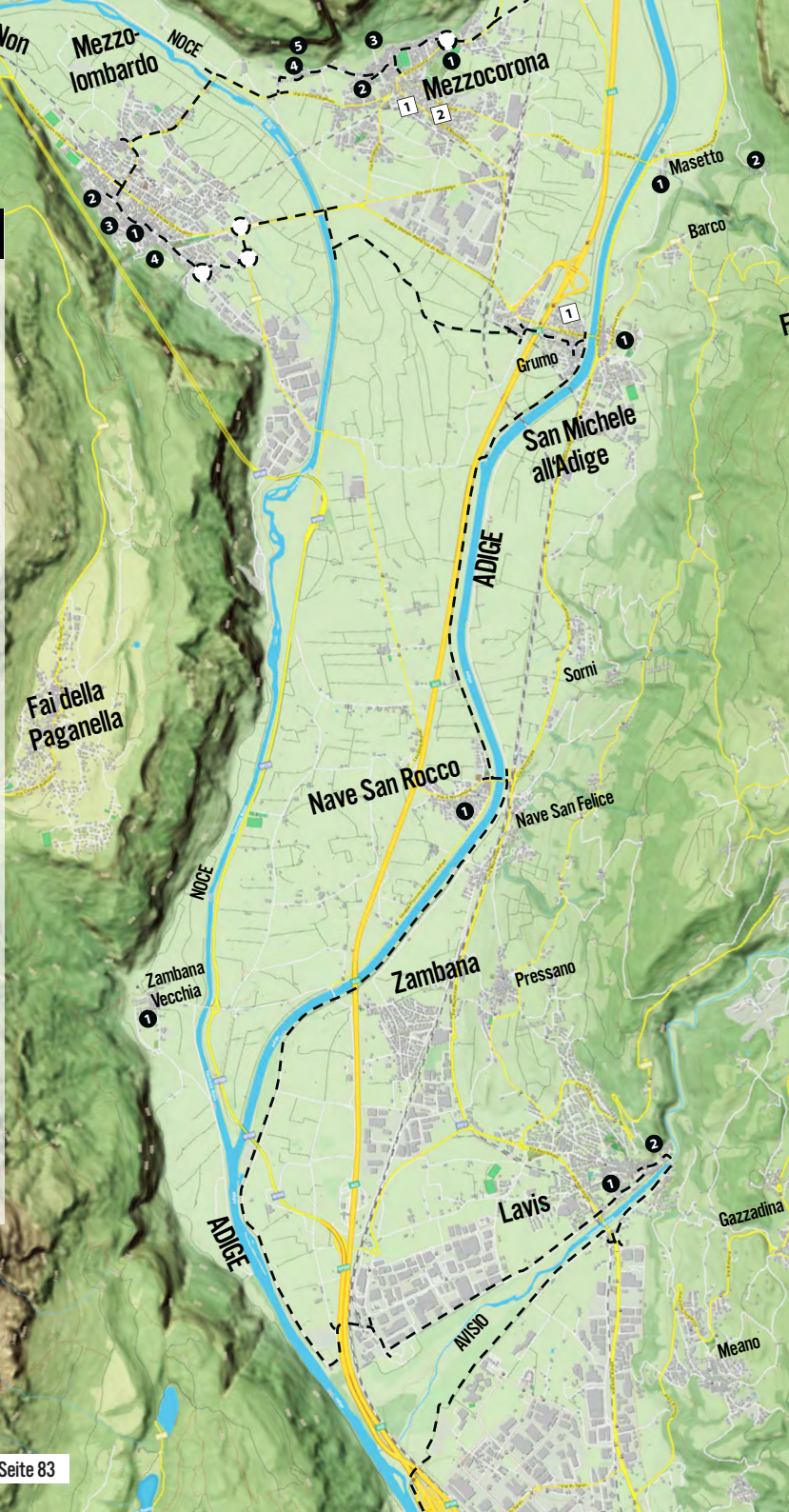
- 1 Fähr- und Flößerdorf Nave San Rocco

Zambana Vecchia

- 1 Das frühere Zambana

Lavis

- 1 Alter Kern von Lavis
- 2 Hängende Gärten „der Ciucioi“



Karte 34

- Römische Trasse der Via Claudia Augusta
- - Rad-Route
- ⋯ Spaziergang

Trento

- 1 Stadtgalerie für zeitgenössische Kunst
 - 2 Unterirdische Ausgrabungen des römischen Tridentum auf der Piazza Battisti
 - 3 Renaissancestraßen
 - 4 Rathaus im Palazzo Thun
 - 5 Domplatz
 - 6 Diözesenmuseum
 - 7 Kathedrale San Vigilio
 - 8 Schloss Buonconsiglio mit historischem Museum
- 1 Hotel Sporting
Trento, Via Roberto da Sanseverino 125,
www.hotelsporting-trento.com, 0039 0461 391215, VVI





Karte 35

- Römische Trasse der Via Claudia Augusta
- Rad-Route
- Spaziergang

Civezzano

- 1 Untere und obere Straßensperre von Civezzano
- 2 Bonatti-Orgel in der Kirche Santa Maria Assunta
- 3 Infozentrum Ecomuseo Argentario

Pergine Valsugana

- 1 Kirche Santa Maria
- 2 Kirche San Carlo
- 3 Franziskanerkloster u. -kirche
- 4 Renaissance-Straße Via Maier
- 5 Rathausplatz
- 6 Agrargemeinschaft für Beerenfrüchte Sant'Orsola
- 1 Hotel Restaurant Castel Pergine,

- Via al Castello 10,
www.castelpergine.it,
0039 0461 531158, VVI
- 7 Burg Castello di Pergine

San Cristoforo al Lago

- 1 Kirche San Cristoforo

Tenna

- 1 Meilenstein der Via Claudia Augusta
- 2 Kirche San Valentino

Calceranica al Lago

- 1 Bergbaumuseum Calceranica al Lago
- 2 Kirche San Ermete

Caldonazzo

- 1 Albergo Due Spade, Piazza Municipio 2, www.albergoduespade.it, 0039 0461 723113, IVV
- 1 Pfarrkirche San Sisto
- 2 Garten della Torre dei Sicconi

Karte 36

- Römische Trasse der Via Claudia Augusta
- - - Rad-Route
- ⋯ Spaziergang

Levico Terme

- 1 Festung Forte delle Benn
- 2 Kirchlein San Biaggio
- 3 Torre Belvedere
- 4 Pfarrkirche S. Redentore
- 1 Hotel Daniela***, Viale Venezia 3, www.hoteldaniela.it, 0039 0461 706213, VVI
- 5 Römischer Sarkophag in den Gärten der Via Marconi
- 6 Kurpark Parco delle Terme

- 7 Malerisches Örtchen Selva

Novaledo

- 1 Klausen Torre Quadra

Marter

- 1 Turm der vermutlich zur Talsperre Tonda gehörte

Roncegno Terme

- 1 Kurpark von Roncegno Terme
- 2 Kirche San Pietro e Paolo
- 1 Coronata Haus, Loc. Maso Vazzena, www.coronatahaus.it, 0039 0461 1851508, IVV

Karte 37

- Römische Trasse der Via Claudia Augusta
- - - Rad-Route
- ⋯ Spaziergang

Borgo Valsugana

- 1 Castel Telvana (nicht von innen besichtigbar)
- 2 Wallfahrtskirche der Madonna von Onea
- 3 Piazza Degasperì
- 4 Kirche Sant'Anna
- 5 Venezianische Brücke
- 6 Kapelle San Rocco und San Michele
- 7 Kunstpark Arte Sella

Carzano

- 1 Kirche der Madonna delle Nevi
- 2 Refugium Refugio Grucolo

Castel Ivano

- 1 Schloss Kastell Ivano
- 2 Kirchlein San Vendemiano

Strigno

- 1 B&B Tomaselli, Via S Barbara 41, bebtomaselli.wixsite.com/bebtomasellitrentino, 0039 366 9813815.II-III

Spera

- 1 Malerischer Ort Spera, oberhalb des Tales

Samone

- 1 Kirchlein San Donato

Bieno

- 1 B&B Il piccolo principe, Vicolo Busarello 10, www.bbipiccoloprincipiebieno.com, 0039 340 3134256
- 1 Pfarrkirche von Bieno
- 2 Alte Straße

Karte 38

- Römische Trasse der Via Claudia Augusta
- - Rad-Route
- ⋯ Spaziergang

Pieve Tesino

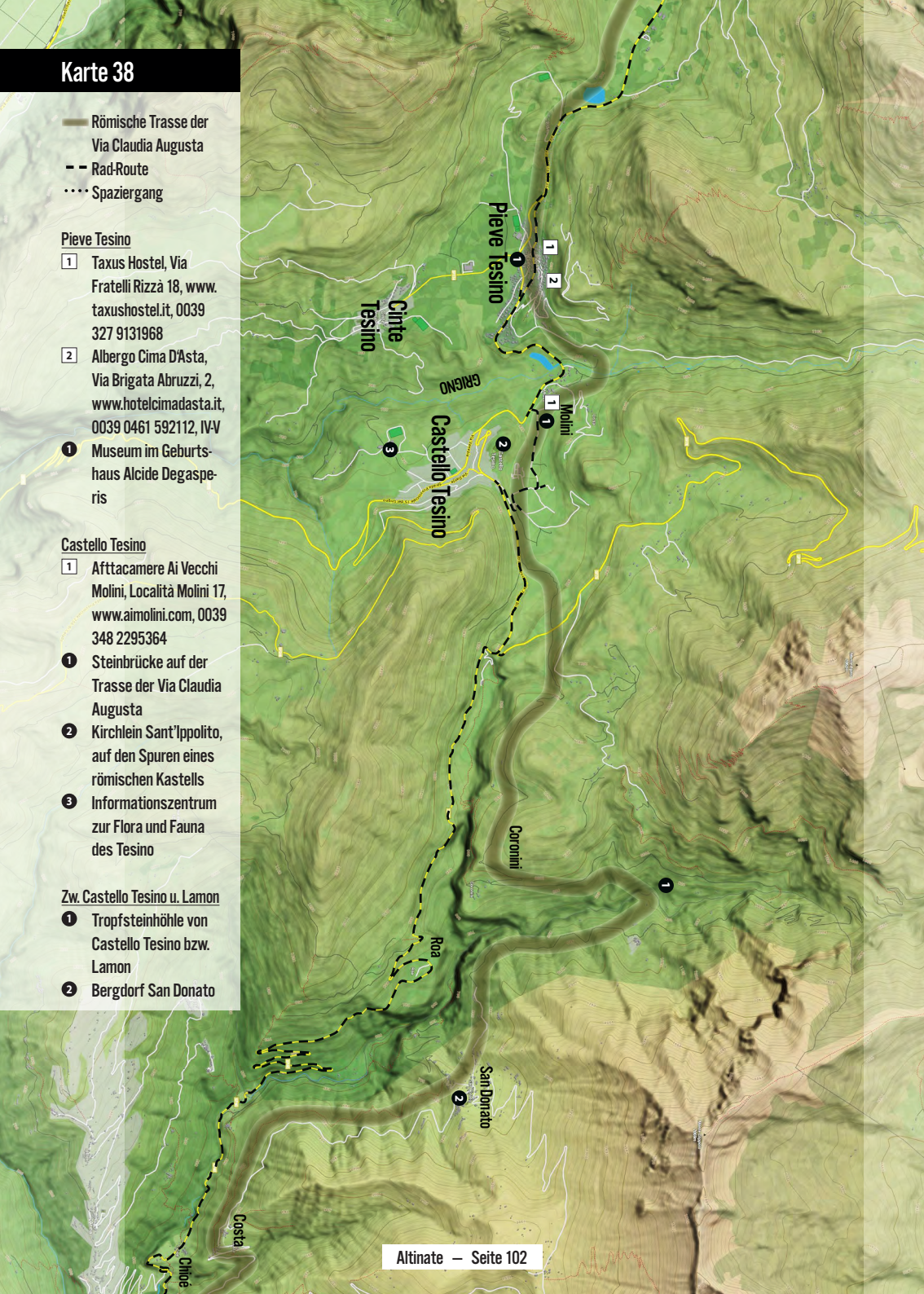
- 1 Taxus Hostel, Via Fratelli Rizzà 18, www.taxushostel.it, 0039 327 9131968
- 2 Albergo Cima D'Asta, Via Brigata Abruzzi, 2, www.hotelcimadasta.it, 0039 0461 592112, IVV
- 1 Museum im Geburtshaus Alcide Degasperis

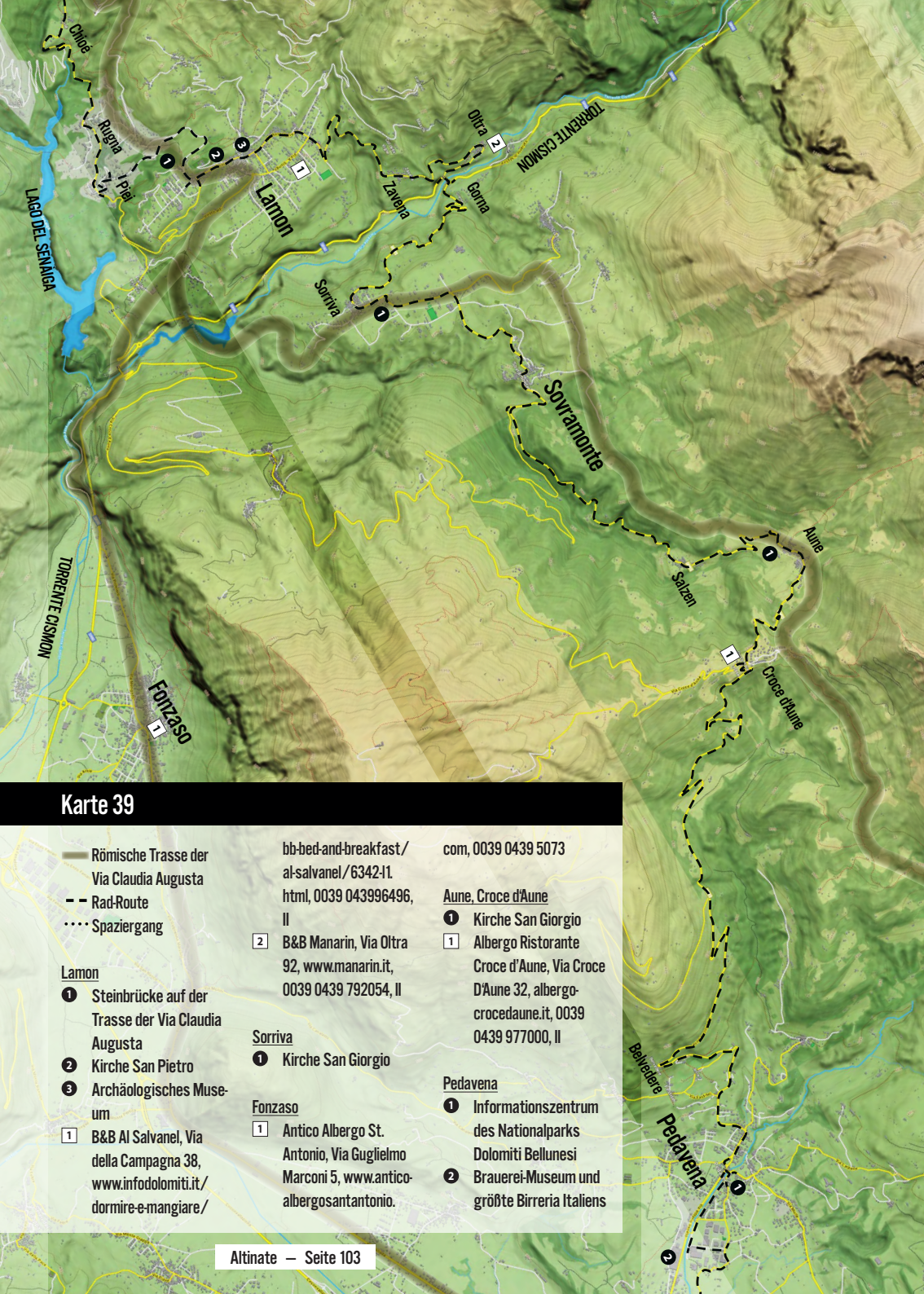
Castello Tesino

- 1 Afttacamere Ai Vecchi Molini, Località Molini 17, www.aimolini.com, 0039 348 2295364
- 1 Steinbrücke auf der Trasse der Via Claudia Augusta
- 2 Kirchlein Sant'Ippolito, auf den Spuren eines römischen Kastells
- 3 Informationszentrum zur Flora und Fauna des Tesino

Zw. Castello Tesino u. Lamon

- 1 Tropfsteinhöhle von Castello Tesino bzw. Lamon
- 2 Bergdorf San Donato





Karte 39

- Römische Trasse der Via Claudia Augusta
- - Rad-Route
- ... Spaziergang

Lamon

- 1 Steinbrücke auf der Trasse der Via Claudia Augusta
- 2 Kirche San Pietro
- 3 Archäologisches Museum
- 1 B&B Al Salvanel, Via della Campagna 38, www.infodolomiti.it/dormire-e-mangiare/

- bb-bed-and-breakfast/al-salvanel/6342-11.html, 0039 043996496, Il
- 2 B&B Manarin, Via Oltra 92, www.manarin.it, 0039 0439 792054, Il

Sorviva

- 1 Kirche San Giorgio

Fonzaso

- 1 Antico Albergo St. Antonio, Via Guglielmo Marconi 5, www.anticoalbergosantantonio.com, 0039 0439 5073

Aune, Croce d'Aune

- 1 Kirche San Giorgio
- 1 Albergo Ristorante Croce d'Aune, Via Croce D'Aune 32, albergocrocedaune.it, 0039 0439 977000, Il

Pedavenera

- 1 Informationszentrum des Nationalparks Dolomiti Bellunesi
- 2 Brauerei-Museum und größte Birreria Italiens

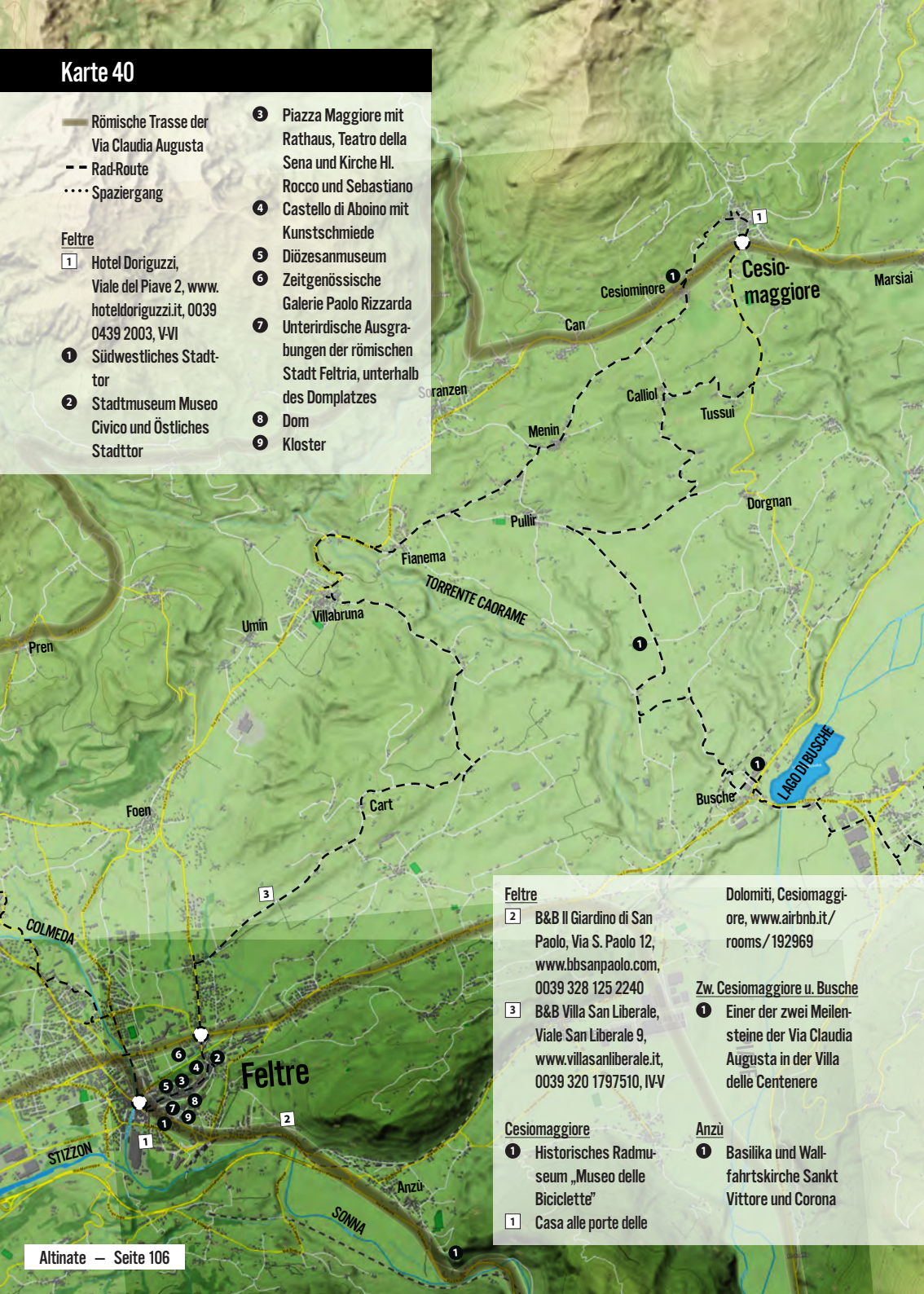
Karte 40

- Römische Trasse der Via Claudia Augusta
- - - Rad-Route
- ⋯⋯⋯ Spaziergang

Feltre

- 1** Hotel Doriguzzi, Viale del Piave 2, www.hoteldoriguzzi.it, 0039 0439 2003, VVI
- 1** Südwestliches Stadttor
- 2** Stadtmuseum Museo Civico und Östliches Stadttor

- 3** Piazza Maggiore mit Rathaus, Teatro della Sena und Kirche Hl. Rocco und Sebastiano
- 4** Castello di Aboino mit Kunstschmiede
- 5** Diözesanmuseum
- 6** Zeitgenössische Galerie Paolo Rizzarda
- 7** Unterirdische Ausgrabungen der römischen Stadt Feltria, unterhalb des Domplatzes
- 8** Dom
- 9** Kloster



Feltre

- 2** B&B Il Giardino di San Paolo, Via S. Paolo 12, www.bbsanpaolo.com, 0039 328 125 2240
- 3** B&B Villa San Liberale, Viale San Liberale 9, www.villasanliberale.it, 0039 320 1797510, IVV

Cesio-maggiore

- 1** Historisches Radmuseum „Museo delle Biciclette“
- 1** Casa alle porte delle

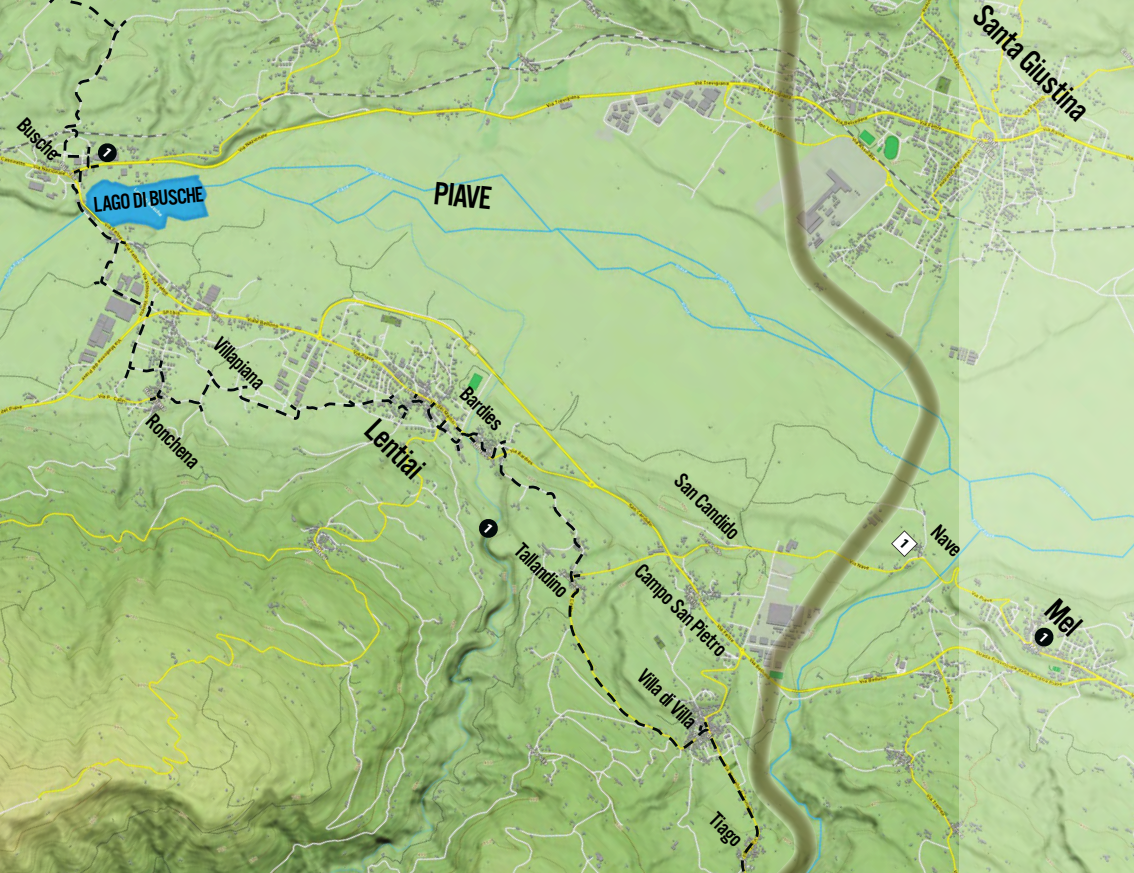
Dolomiti, Cesio-maggiore, www.airbnb.it/rooms/192969

Zw. Cesio-maggiore u. Busche

- 1** Einer der zwei Meilensteine der Via Claudia Augusta in der Villa delle Centenere

Anzu

- 1** Basilika und Wallfahrtskirche Sankt Vittore und Corona



Karte 41

- Römische Trasse der Via Claudia Augusta
- Rad-Route
- Spaziergang

Busche

- 1 Weiße Bar „Bar Bianco“ des regionalen Milch- u. Käse-Produzenten Lattebusche, mit Eisdiele und Käseverkauf en gros

Lentiai

- 1 Steinbogenbrücke aus byzantinischer Zeit

Mel

- 1 B&B EL Mighelon, Nave di Mel, www.elmighelon.it, 0039 0437 753359
- 1 Stadtzentrum von Mel, mit sehenswerter Piazza und archäolog. Museum

Tiago

- 1 Burg Castello di Zumelle

Praderadego

- 1 Praderadegopass mit Berghütten und Ausblick, der bei guter Sicht bis zur Lagune reicht

Karte 42

- Römische Trasse der Via Claudia Augusta
- - Rad-Route
- Spaziergang

Cison di Valmarino

- 1 Castelbrando

Follina

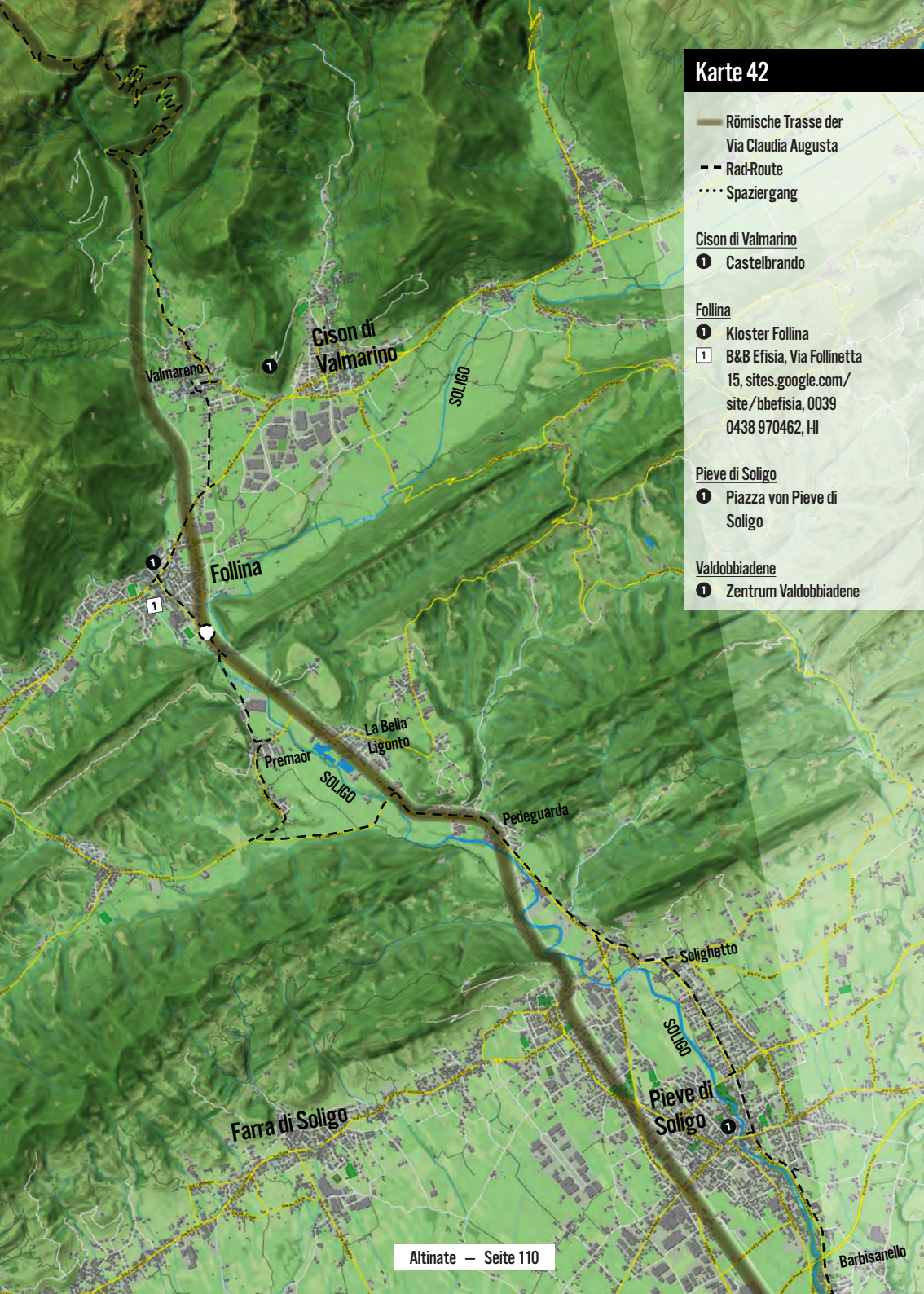
- 1 Kloster Follina
- 1 B&B Efisia, Via Follinetta 15, [sites.google.com/site/bbefisia](https://www.google.com/site/bbefisia), 0039 0438 970462, HI

Pieve di Soligo

- 1 Piazza von Pieve di Soligo

Valdobbiadene

- 1 Zentrum Valdobbiadene



Karte 43

- Römische Trasse der Via Claudia Augusta
- - - Rad-Route
- ⋯ Spaziergang

Collalto

- 1 Burg Collalto
- 2 Prosecco-Weinhügel

Am Piave

- 1 Reste der Römerstraße

Susegana

- 1 Weingut Collalto
- 2 Kirche del Carmine

Conegliano

- 1 Stadt Conegliano

Santa Lucia di Piave

- 1 Zentrum von Santa Lucia di Piave

Ponte della Priula

- 1 Piavebrücke

Nervesa della Battaglia

- 1 Ruine der Abtei S. Eustacchio - Mahnmal gegen den Krieg
- 2 Beinhaus mit Gefallenen aus dem 1. Weltkrieg



Karte 44

- Römische Trasse der Via Claudia Augusta
- - - Rad-Route
- ⋯⋯ Spaziergang

Spresiano

- 1 Pfarrkirche von Spresiano
- 2 Meilenstein der Via Claudia
- 3 Denkmal für die Gefallenen des 1. Weltkriegs

Palazzon

- 1 Reste des mittelalterlichen Hafens von Lovadina

Lovadina

- 1 Pfarrkirche von Lovadina
- 2 Kleine Gruft

Villorba

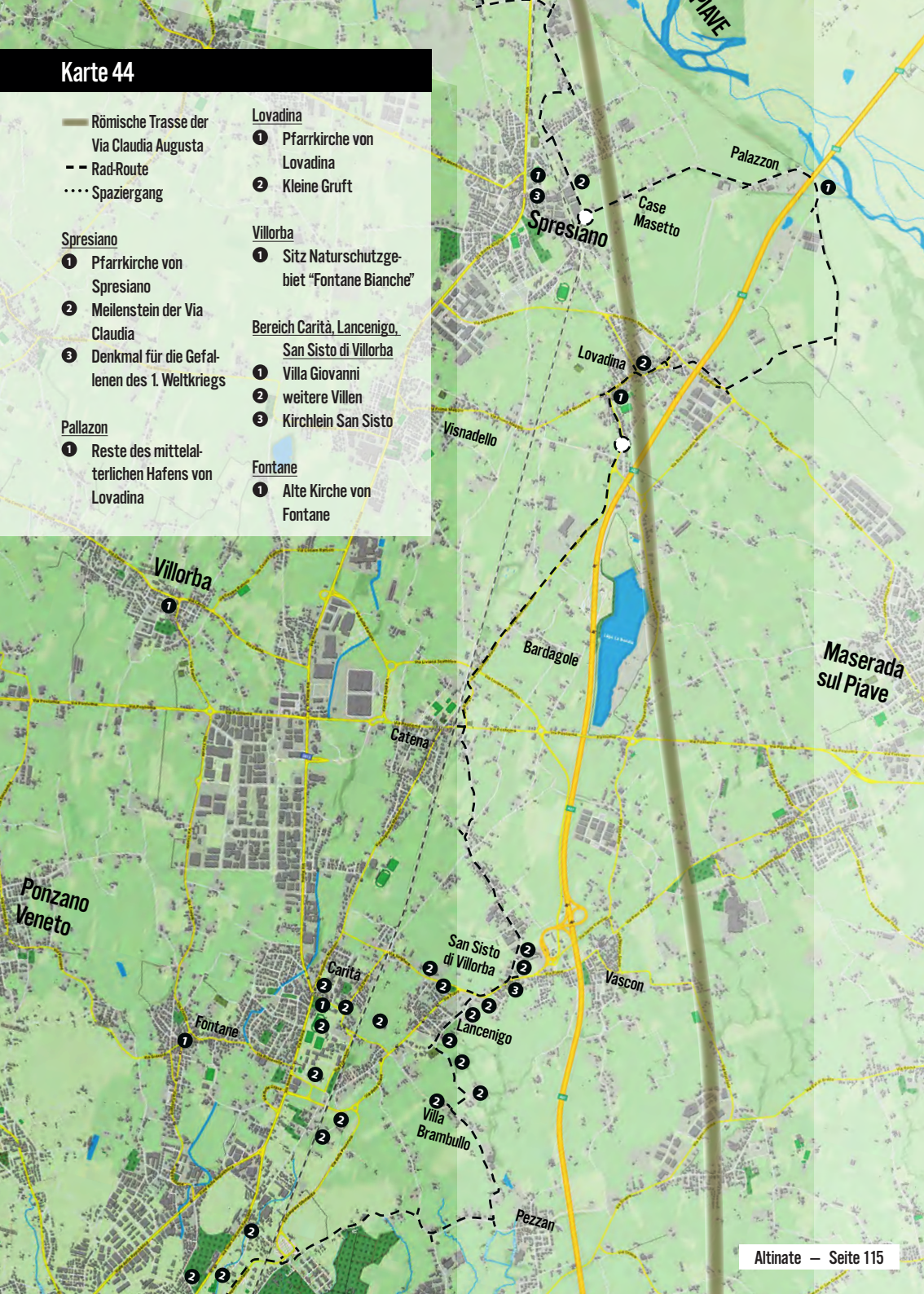
- 1 Sitz Naturschutzgebiet "Fontane Bianche"

Bereich Carità, Lancenigo, San Sisto di Villorba

- 1 Villa Giovanni
- 2 weitere Villen
- 3 Kirchlein San Sisto

Fontane

- 1 Alte Kirche von Fontane



Karte 45

- Römische Trasse der Via Claudia Augusta
- - Rad-Route
- Spaziergang

Treviso

- 1 Stadtmauer und Kanal, rund um die Altstadt
- 2 Kirche San Nicolo aus dem 13. und 14. Jh.
- 3 Dom der Bischofsstadt
- 4 Kirche und Konvent San Francesco
- 5 Palazzo dei Trecento aus dem 13. Jh.

Casier

- 1 Der Friedhof der mächtigen Flussschiffe "Burci" in Casier

Silea

- 1 Zentrum Sileas

Cendon, Sant'Elena di Silea

- 1 Die ältesten Teile der Gemeinde - Cendon und Sant'Elena an der Römerstraße

Nördlich Sant'Elena di Silea

- 1 Kellerei "47 Anno Domini"

Südlich Sant'Elena di Silea

- 1 Kerzengerade Original-Trasse der Via Claudia Augusta

Roncade

- 1 Zentrum der Stadt Roncade mit der sehenswerten Pfarrkirche
 - 2 Kastell di Roncade mit der Villa Giustinian, Kapelle und Weinkellerei
- 1 Castello di Roncade, via Roma 141, www.castellodironcade.it, 0039 0422 708736, V

Karte 46

- Römische Trasse der Via Claudia Augusta
- - - Rad-Route
- ⋯ Spaziergang

Musestre

- 1 Musestre am Standort der römischen Brücke

Quarto d'Altino

- 1 Blick auf den Fluss Sile und Musestre
- 1 Hotel Ambra, via Adige 2, www.hotelambra.com, 0039 0422 823300, IV-V

Altino

- 1 Zu befahrende Originaltrasse der Via Claudia Augusta
- 2 Rad- und Fußweg durch die Lagune nach Altino
- 3 Archäologische Grabungsstätte und Museum im antiken Hafengebiet von Altino
- 4 Anlegestelle der Ausgusschiffe nach Venedig und Treviso

Karte 47/1

- Römische Trasse der Via Claudia Augusta
- - Rad-Route
- ⋯ Spaziergang

Altino

- ④ Anlegestelle der Ausgusschiffe nach Venedig und Treviso

Venezia

- ① Lagunenstadt Venedig



Karte 47/2

- Römische Trasse der Via Claudia August
- - Rad-Route
- ⋯ Spaziergang

Altino

- ④ Anlegestelle der Ausflugschiffe nach Venedig und Treviso

Jesolo

- ① Strände von Jesolo

